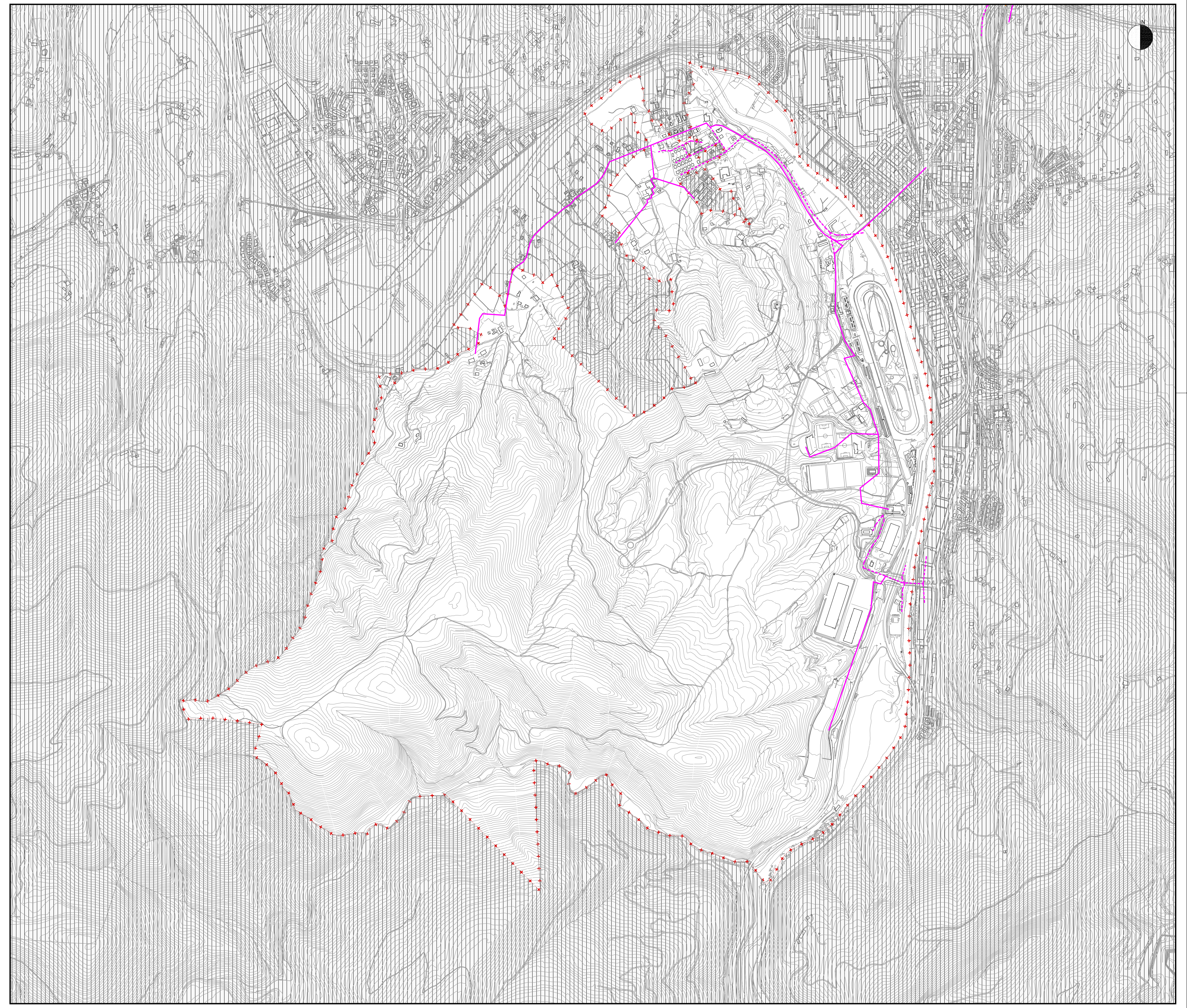

ZUBIETA

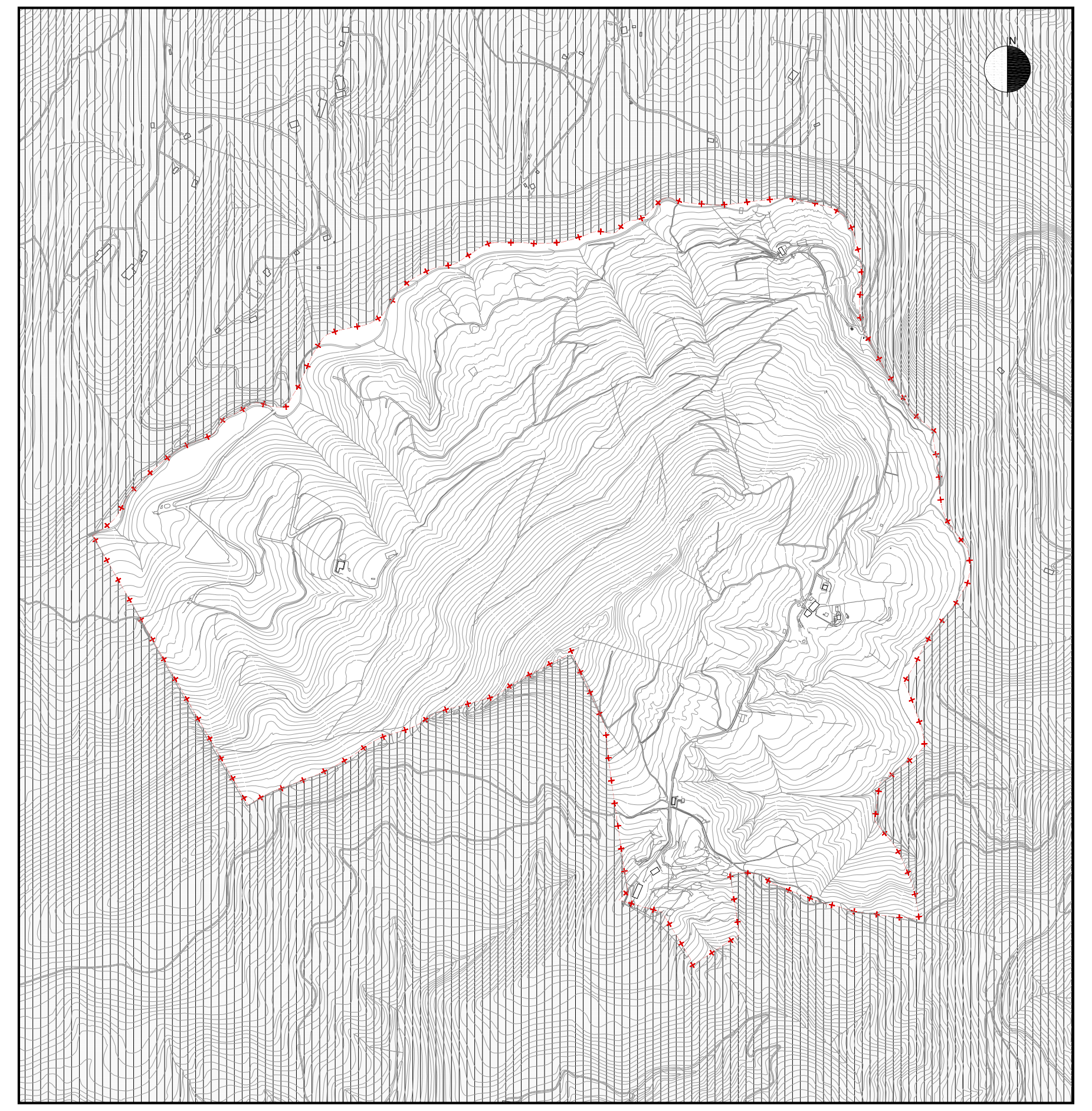

LANDARBASO

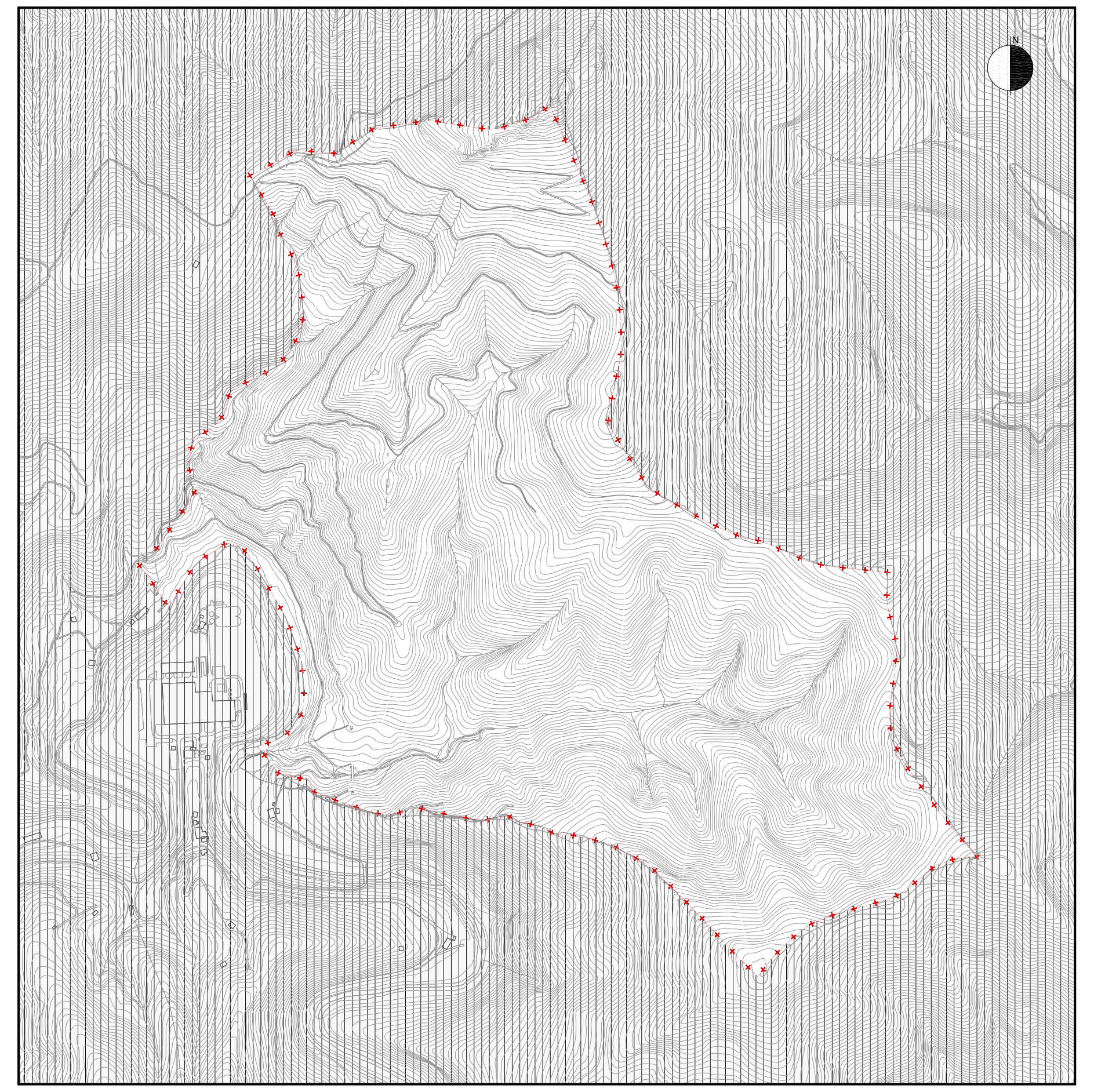

URDABURU

MENDIZORROZ
IGARA
AÑORGA
AIETE
MIRAMON C.T.
ERRONDO
PLAZA TOROS
AMARA
POLIGONO 27
ONDARRETA
ANTIGUO
SAN MARCIAL
PARTE VIEJA
PAKEA
GROS
AV. NAVARRA
EGIA
LOIOLA
INTXAURRONDO
BIDEBIETA
SAN PEDRO
PASAI ANTXO
MOLINAO
ALTZA
LINEA PARALELA A TRAZADO FERROCARRIL DONOSTIA-LASARTE
0 50 200 500 metros

TELEFONICAREN AIRETIKO SAREA	—	RED DE TELEFONICA AEREA
TELEFONICAREN LURPEKO SAREA	- - -	RED DE TELEFONICA SUBTERRANEA
TELEFONICAREN ZENTRALA	○	CENTRAL TELEFONICA
TELEFONICA, MUGIKORRAK	▲	TELEFONICA MOVILES
EUSKALTELEN AIRETIKO SAREA	—	RED DE EUSKALTEL AEREA
EUSKALTELEN LURPEKO SAREA	- - -	RED DE EUSKALTEL SUBTERRANEA
JAZZTELEN LURPEKO SAREA	- - -	RED DE JAZZTEL SUBTERRANEA

Donostiako Udala
Ayuntamiento de San Sebastián

II. EGITURA ANTOLAMENDUA	**II. ORDENACION ESTRUCTURAL**
II.2 HIRI ZERBITZU OROKORRETAKO AZPIEGITUREN ESKEMAK	II.2 ESQUEMAS DE INFRAESTRUCTURAS DE SERVICIOS URBANOS GENERALES

II.2.5 PLANOA
TELEFONIAKO ETA KOMUNIKAZIOKO SARE NAGUSIA

1:10.000 ESKALA

PLANO II.2.5
RED GENERAL DE TELEFONÍA Y COMUNICACIÓN

ESCALA 1:10.000

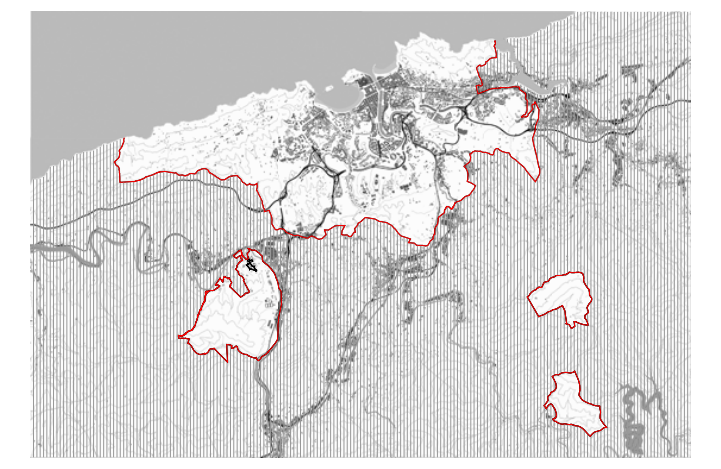

DONOSTIAKO HIRI ANTOLAMENDUKO PLAN OROKORRA

PLAN GENERAL DE ORDENACION URBANA DE SAN SEBASTIAN

TESTU BATEGINA
(Behin betiko onarpena: 2010/06/25)

TEXTO REFUNDIDO
(Aprobación definitiva: 25/06/2010)

PLAN OROKORRAREN BULEGOA

OFICINA DEL PLAN GENERAL