


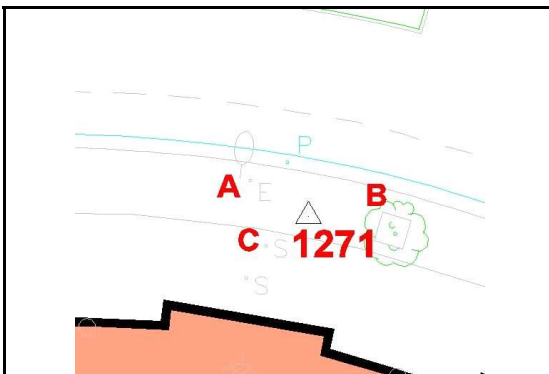
1271

UTM 30N	ETRS89 REDNAP08	ALTIMETRI JATORRIA:	REDNAP08ra egokituta
X: 584533.065 m	λ : $-1^{\circ} 57' 27.24377''$	ORIGEN ALTIMETRIA:	Adaptado a REDNAP08
Y: 4796229.34 m	ϕ : $43^{\circ} 18' 50.94656''$	ORRIA / HOJA:	I18_1
Z: 72.529 m		ESKALA FAKTOREA / ANAMORFOSIS:	0.9996879
		KONBERGENTZIA / CONVERGENCIA:	$0^{\circ} 42' 55''$

KOKAPEN PLANOA / PLANO DE SITUACION




KROKISA / CROQUIS



ARGAZKI PANORAMIKOA / FOTO PANORAMICA



XEHETASUN ARGAZKIA / FOTO DE DETALLE



KOKAPENA / SITUACIÓN

Seinala Intxaurren dago, Baratzategi kalean, Extremadura kalearekin bat egiten duen gunetik gertu, 10. zenbakiaren parean. A = kale argia = 2.79 m B = txorkoaren izkina = 2.67 m C = saneamenduko kutxatila = 1.86 m

La señal se sitúa en el barrio Intxaurren, en la calle Baratzategi, casi en la confluencia con la calle Extremadura. Frente al portal número 10. A = Farola = 2.79 m B = Esquina alcorque = 2.67 m C = Arqueta saneamiento = 1.86 m

Kokapen data: ETRS89 eraldaketa: REDNAP08 aldaketa:

Fecha de colocación: Transformación ETRS89: Adaptación a REDNAP08:

Kota (Z) Alacanteko batez besteko itsas mailarekiko altimetria ortometrikoa da, REDNAP08 esparruan oinarritua. REDNAP08 kota hau, Gipuzkoako Azpiegitura Geodesikoko NAP nibelazio sarean oinarritutako nibelazioarekin edo bi esparru altimetrikoen arteko -0.360 m batatz besteko diferentzia aplikatuz kalkulatu da.

La cota (z) es la altitud ortométrica respecto al Nivel Medio del Mar en Alicante, referida al marco altimétrico REDNAP08. La cota REDNAP08 se ha obtenido por nivelación apoyada en la Red NAP de la Infraestructura Geodesica de Gipuzkoa o bien aplicando la diferencia media calculada de -0.036 m entre los daos marcos altimétricos.