


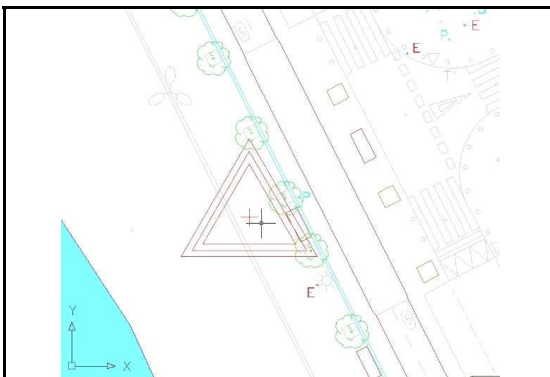
1080

UTM 30N	ETRS89 REDNAP08	ALTIMETRI JATORRIA:	GALGAKETA GEOMETRIKOA
X: 582824.116 m	λ : -1° 58' 42.61329"	ORIGEN ALTIMETRIA:	NIVELACIÓN GEOMETRICA
Y: 4797123.523 m	ϕ : 43° 19' 20.61264"	ORRIA / HOJA:	G15_2
Z: 7.523 m		ESKALA FAKTOREA / ANAMORFOSIS:	0.99968438
		KONBERGENTZIA / CONVERGENCIA:	0° 42' 03"

KOKAPEN PLANOA / PLANO DE SITUACION




KROKISA / CROQUIS



ARGAZKI PANORAMIKOA / FOTO PANORAMICA



XEHETASUN ARGAZKIA / FOTO DE DETALLE



KOKAPENA / SITUACIÓN

Seinalea Ramon Maria Lili pasealekuan dago, Agirre Miramon kalearen parean, ibaiko barandatik gertu eta banku baten aurrean, bi txorkoren artean.

La señal se sitúa en el paseo Ramon Maria Lili frente a la calle Agirre Miramón, cercano a la barandilla del río y ante un banco entre dos alcorques.

Kokapen data: **ETRS89 eraldaketa:** 2010.eko Uztailak **REDNAP08 aldaketa:** 2020.eko Otsailak

Fecha de colocación: **Transformacion ETRS89:** Julio 2010 **Adaptacion a REDNAP08:** Febrero 2020

Kota (Z) Alacanteko batez besteko itsas mailarekiko altimetria ortometrikoa da, REDNAP08 esparruan oinarritua. REDNAP08 kota hau, Gipuzkoako Azpiegitura Geodesikoko NAP nibelazio sarean oinarritutako nibelazioarekin edo bi esparru altimetricoen arteko -0.360 m batatz besteko diferentzia aplikatuz kalkulatu da.

La cota (z) es la altitud ortométrica respecto al Nivel Medio del Mar en Alicante, referida al marco altimétrico REDNAP08. La cota REDNAP08 se ha obtenido por nivelación apoyada en la Red NAP de la Infraestructura Geodesica de Gipuzkoa o bien aplicando la diferencia media calculada de -0.036m entre los daos marcos altimétricos.