

DISEÑAMOS PARQUE BIDEBIETA

PARKEA DISEINATZEN

BIDEBIETA PARKEA BERRITZEKO
ELKARLAN-DISEINU PROZESUA
PROCESO DE DISEÑO COLABORATIVO
DE LA REFORMA DEL PARQUE BIDEBIETA

Bidebieta diseinatzeko helburuak

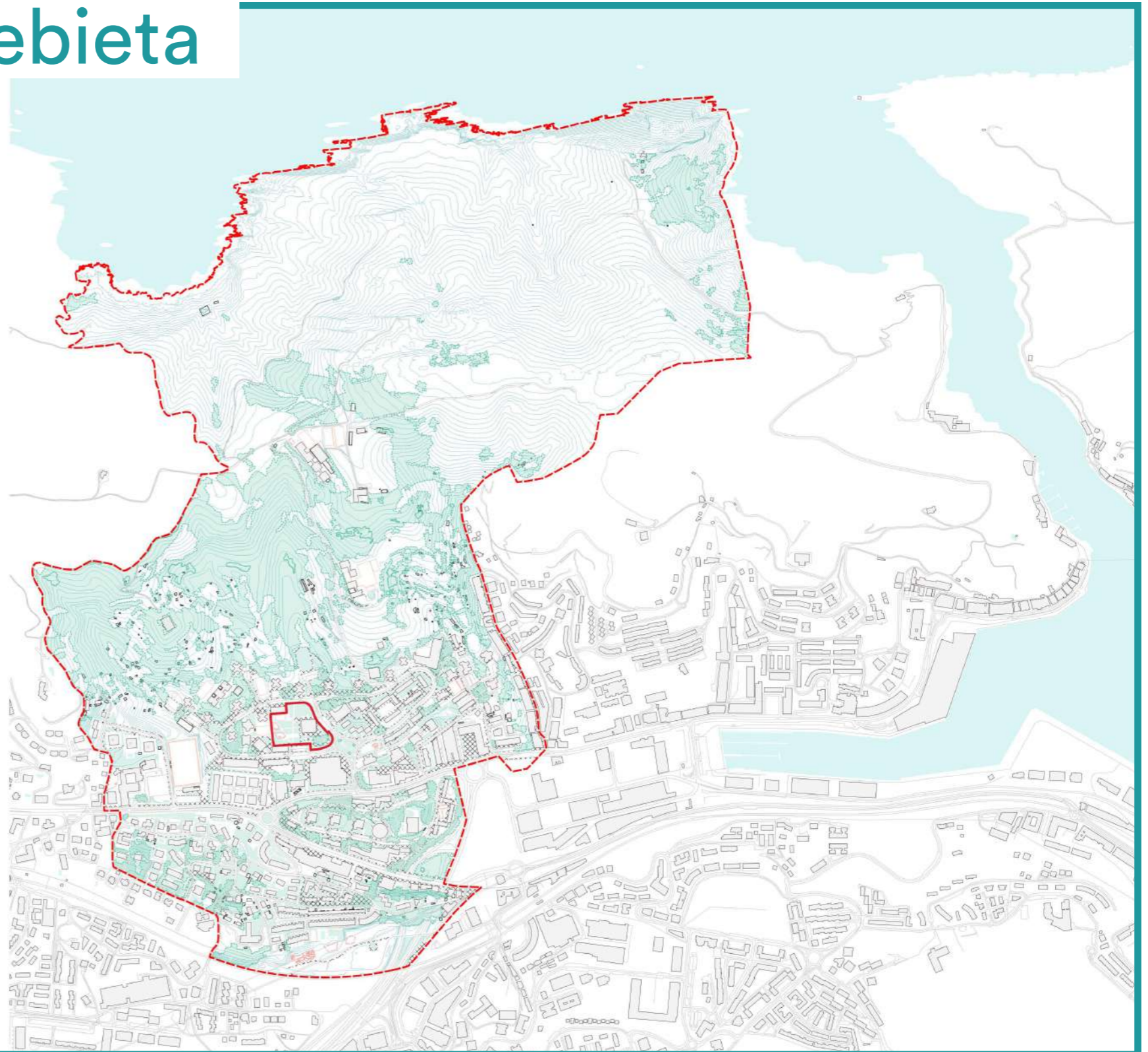
diseinamos Bidebieta: objetivos

- + **Auzoko biztanleriaren beharrak eta proposamenak** identifikatu parte hartze prozesu baten bitartez.
Identificar las **necesidades y propuestas** de la población del barrio sobre el espacio público a través de un proceso participativo.
- + **Bidebieta parkearen egoeraren eta haren inguruaren diagnostiko parte hartzailea** egin, hiri analisia eta herritarren parte hartzea bateratuz.
Realizar un **diagnóstico participativo** sobre el estado del parque Bidebieta y su entorno, combinando el análisis urbano con la participación ciudadana.
- + **Bidebieta parkea hobetzeko eta haren erabilera auzoan sustatzeko estrategiak eta jarduketak** definitzea.
Definir **estrategias y actuaciones** para mejorar el parque Bidebieta y potenciar su utilización en el barrio.


Bidebietako auzoa el barrio Bidebieta

- Bidebieta auzoa
Barrio Bidebieta
- Bidebieta parkea
Parque Bidebieta

0 250 500 m



Bidebietako auzoa el barrio Bidebieta



**Bidebieta
1964-1967**

“los doce
apóstoles”

“polígono de
la paz”

parkea iraganean el parque en el pasado



1964

Auzoaren eraikuntza
Construcción del barrio



1980

Espazio publikoaren garapena
Desarrollo del espacio público

parkea gaur egun el parque hoy en día



2003

Bidebietako Parkea
Parque de Bidebieta



2021

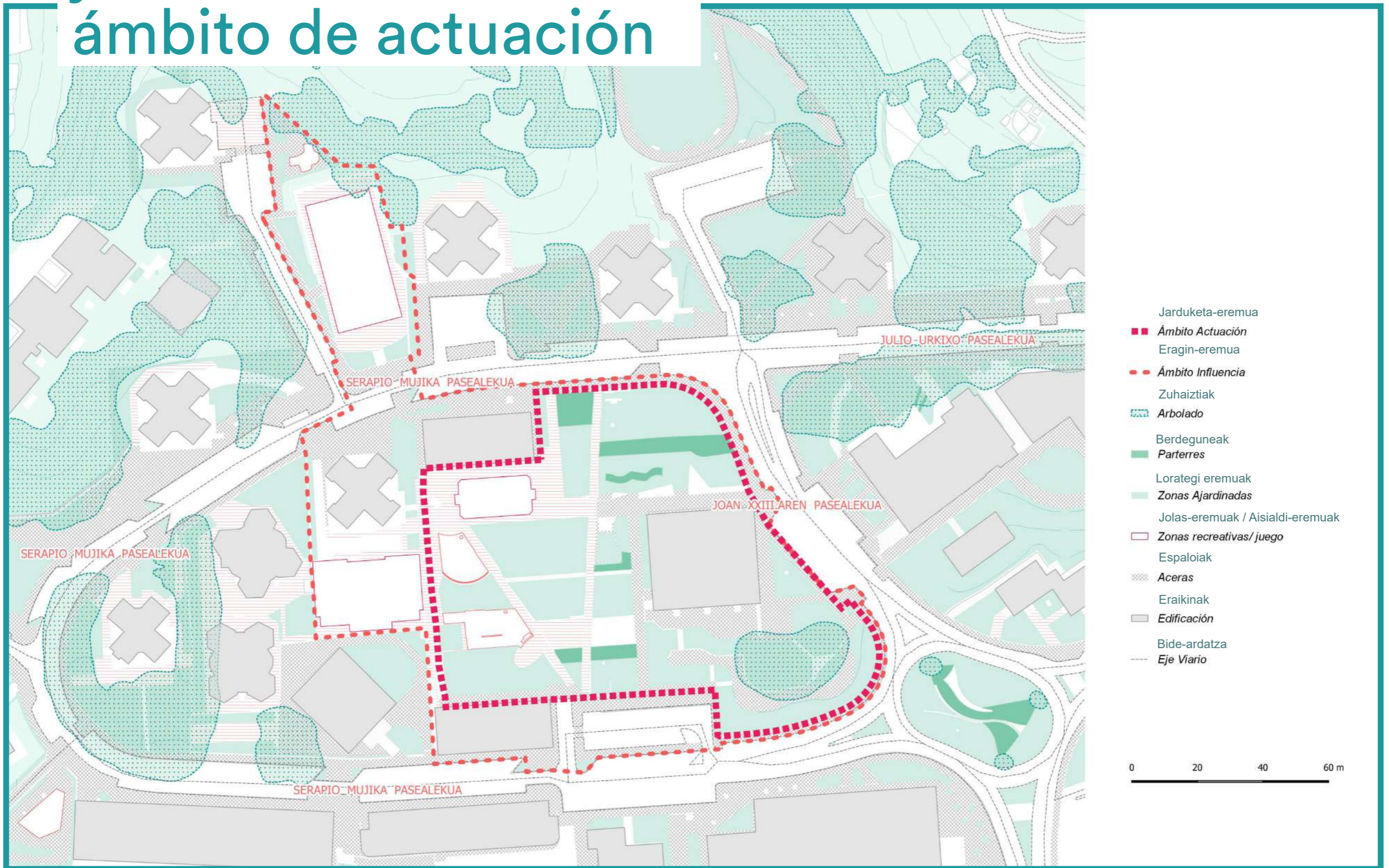
Parkearen erreforma
Reforma del parque

baldintzatzaileak condicionantes

- + Parkearen erreforma 2003an eta hobetzeko esku-hartzea 2008an (kirolkantxa)**
Reforma del parque en 2003 e intervenciones de mejora en 2008 (cancha deportiva)
- + Obrak egiteko aurrekontua: 300.000 euro.**
Presupuesto para la ejecución de obras 300.000 euros
- + Aurretiko herritarren proposamenak eta parte hartzea: 2008an prozesua, 2021an partaidetza aurrekontuak**
Propuestas ciudadanas y participación previas: proceso 2008, presupuestos participativos 2021
- + Análisi tekniko integralaren konklusioak eta inguruko aurreizateak**
Conclusiones del análisis técnico integral y preexistencias en el entorno
- + Elkarlaneko diseinu mugatuko prozesua**
Proceso de diseño colaborativo acotado (2 meses)

jarduketa-eremua

ámbito de actuación



planaren garapena desarrollo del Plan

1go Fasea Fase 1

PRESTAKETA
PREPARACIÓN

AURRETIKO MARKOA MARCO PREVIO

Hasierako bilerak
Reuniones iniciales

**Eginiko proiektuen
analisi**
Análisis de proyectos
realizados

2go Fasea Fase 2

BEHAKETA ETA DIAGNOSTIKOA
OBSERVACIÓN Y DIAGNÓSTICO

PARTE HARTZE PROZESUA PROCESO PARTICIPATIVO

SAIOAK KOLEKTIBOEN
SESIONES CON COLECTIVOS

+

MAPATZE KOLEKTIBOA
MAPEO COLECTIVO

AZTERKETA TEKNIKOA ESTUDIO TÉCNICO

**ESPAZIO PUBLIKOAREN
ANALISIA**
ANÁLISIS DEL ESPACIO PÚBLICO

SINTESI DOKUMENTUA DOCUMENTO DE SÍNTESIS

- **HOBETU ETA
SUSTATZEKO ALDERDIAK**
- ASPECTOS A MEJORAR Y
POTENCIAR

- **HELBURUAK,
ILDO NAGUSIAK ETA
DISEINU JARRAIBIDEAK**
- OBJETIVOS, DIRECTRICES
Y PAUTAS DE DISEÑO

3go Fasea Fase 3

HOBEKUNTZA ESTRATEGIAK
ESTRATEGIAS DE MEJORA

DISEINU ALTERNATIBAK ALTERNATIVAS DE DISEÑO

**Irisgarritasuna eta
mugikortasuna**
Accesibilidad y
movilidad

**Konforta eta
identitatea**
Confort e Identidad

**Erabilerak eta
jarduerak**
Usos y actividad

BIDERATU, BALIOZTATU, ERABAKI VIABILIZAR, VALIDAR, DECIDIR

**ELKARLAN DISEINU
TAILERRA**
TALLER DE DISEÑO
COLABORATIVO

+

**UDAL TEKNIKARIEKIN
SAIOA**
SESIÓN CON
PERSONAL TÉCNICO
MUNICIPAL

DISEINU BASIKOA DISEÑO BÁSICO

- **HELBURUAK ETA
ILDO NAGUSIAK**
- OBJETIVOS Y DIRECTRICES

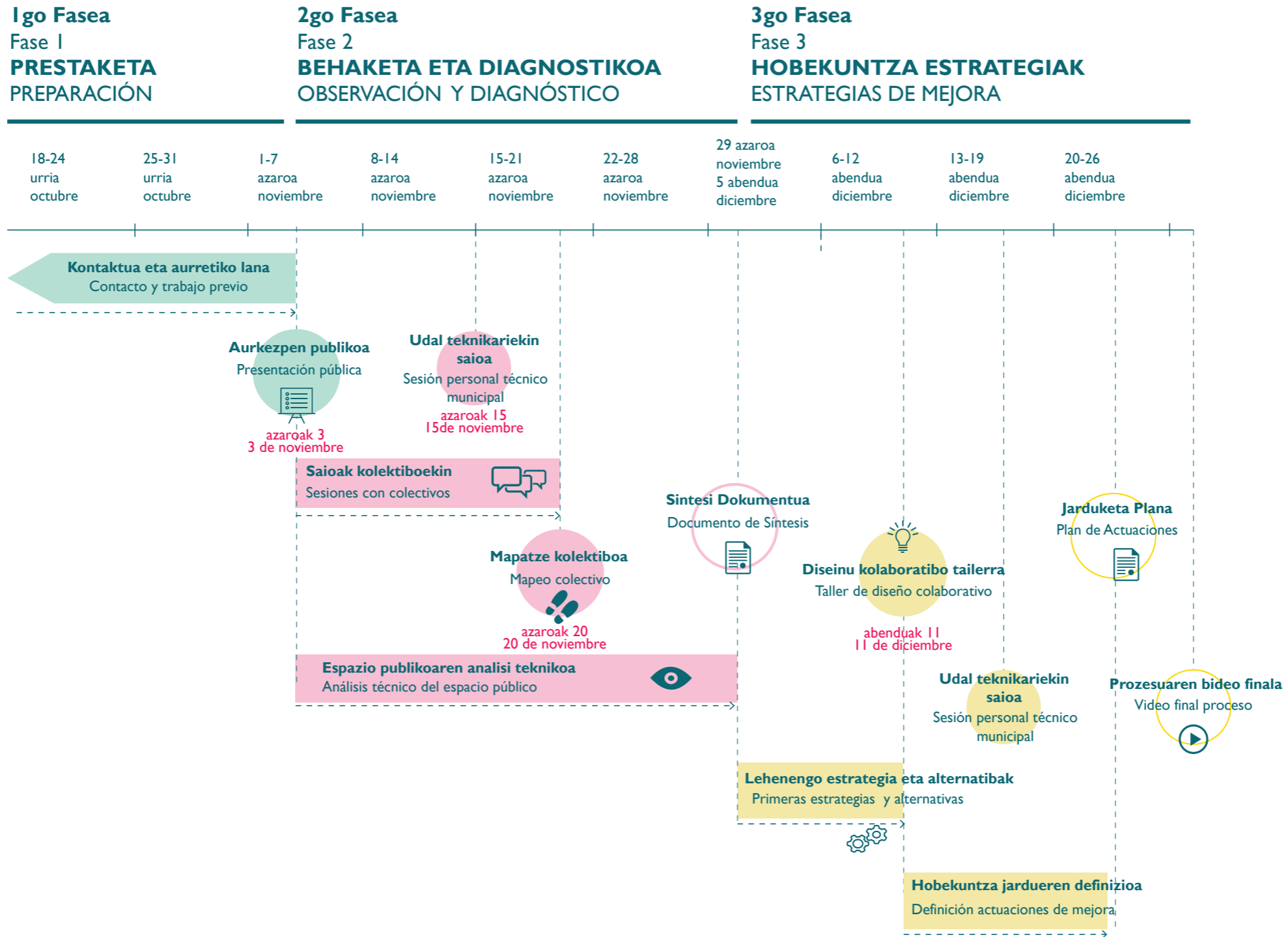
- **PROPOSAMENAREKIN
LORTURIKO HOBEKUNTZAK**
- MEJORAS ALCANZADAS CON
LA PROPUESTA

- **PLANO OROKORRA**
- PLANO GENERAL

- **DESKRIBAPENA EREMUKA**
- DESCRIPCIÓN POR ÁMBITOS

- **PROPOSAMENAREN
ELEMENTU KLABEAK**
- ELEMENTOS CLAVE DE LA
PROPUESTA

Ian plana plan de trabajo



ekintza praktikoak acciones prácticas



Aurkezpen publikoa
Presentación pública

**Proiektuaren
aurkezpena Bideberri
BHI Institutuan**

Presentación del
proyecto en el Instituto
Bideberri BHI

azaroak 3
3 de noviembre



Saioak kolektiboekin
Sesiones con colectivos

**Saioak kolektiboekin
diagnostiko parte
hartzaile eta
barneratzaile batentzat**

Sesiones con colectivos
para un diagnóstico
participativo inclusivo

azaroak 3-20
del 3-20 de
noviembre



Mapatze kolektiboak
Mapeo colectivo

**Ibilbidea Bidebieta
parkean zehar haren
egoera modu parte
hartzaile batean
aztertzeko**

Recorrido por el
parque de Bidebieta
para analizar de
manera participativa su
situación.

azaroak 20
20 de noviembre



Elkarlan diseinua
Diseño colaborativo

**Proposaturiko ekintzen
inguruko parte hartze
tailerra**

Taller de trabajo
participativo sobre las
acciones propuestas

abenduak 11
11 de diciembre

espazio publiko anitza eta inklusiboa un espacio público diverso e inclusivo

Diagnostikora ikuspuntu ezberdinak gehituko dira, hobekuntza proposamenak ahalik eta barneratzaileagoak izan daitezen:

Al diagnóstico se incorporarán perspectivas diversas, con vistas a que las propuestas de mejora sean lo más inclusivas posibles:

- + **Generoa**
Género
- + **Nagusiak**
Mayores
- + **Haurtzaroa**
Infancia
- + **Gazteria**
Juventud
- + **Aniztasun funtzionala duten pertsonak**
Personas con diversidad funcional
- + **Aniztasun kulturala eta pertsona migratzaileak**
Diversidad cultural y personas migrantes

diagnostikoaren egitura estructura del diagnóstico

Diagnostiko parte hartzaileak analisi teknikoa eta herritarren bitartez lorturiko ekarpenak elkartuko ditu. Hiru gai multzoetan egituratzen da.

El diagnóstico participativo combinará el análisis técnico y las aportaciones recibidas a través de la participación ciudadana. Se estructura en tres bloques temáticos:


1.

**IRISGARRITASUNA
ETA
MUGIKORTASUNA
ACCESIBILIDAD
Y MOVILIDAD**



2.

**KONFORTA ETA
IDENTITATEA
CONFORT E
IDENTIDAD**



3.

**ERABILERA
ETA
JARDUERA
USOS Y
ACTIVIDAD**



diagnostikoaren edukiak

contenidos del diagnóstico

Analisi teknikoa nagusiki hiri-adierazleen kalkuluaren bitartez burutuko da.

El análisis técnico se realizará principalmente a través del cálculo de los indicadores urbanos.

IRISGARRITASUNA ETA MUGIKORTASUNA

01. MUGIKORTASUNA ETA KONEKTAGARRITASUNA

01.1. Zirkulazio-espazioaren banaketa

01.2. Beste baliabide batzuekiko hurbiltasuna: aparkalekua, bizikleta, garraio publikoa

01.3. Eguneroko ibilbideen konplexutasuna

02. IRISGARRITASUNA ETA SEGURTASUNA

02.1. Oinezkoen irisgarritasuna

02.2. Puntu beltzak. Segurtasun falta hautematea

02.3. Oinezkoen bide-segurtasuna

ACCESIBILIDAD Y CONECTIVIDAD

01. MOVILIDAD Y CONECTIVIDAD

01.1. Distribución del espacio de circulación

01.2. Proximidad a otros medios: aparcamiento, bicicleta, transporte público

01.3. Complejidad trayectos cotidianos

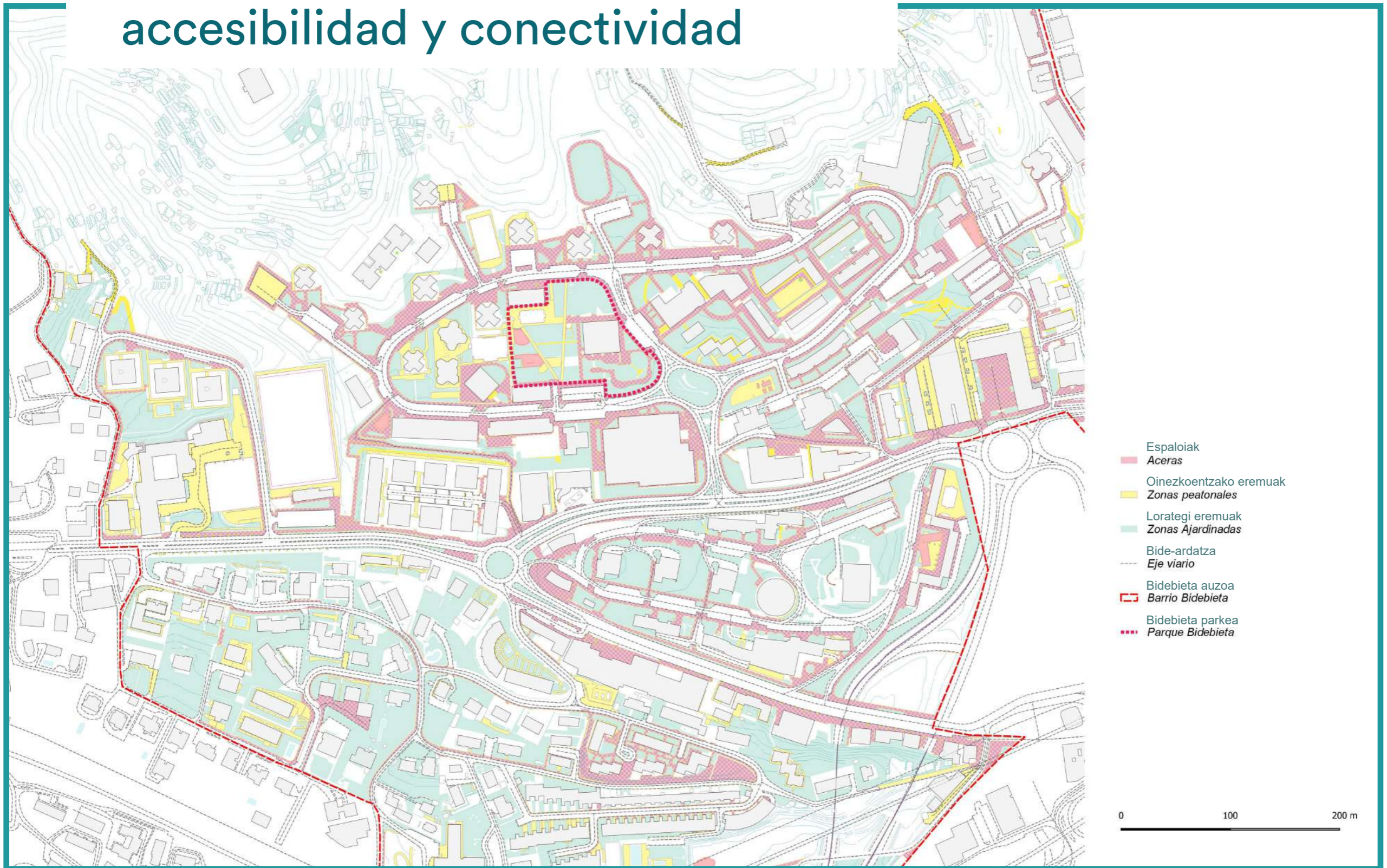
02. ACCESIBILIDAD Y SEGURIDAD

02.1. Accesibilidad peatonal

02.2. Puntos negros. Percepción de inseguridad

02.3. Seguridad vial peatonal

1. irisgarritasuna eta mugikortasuna accesibilidad y conectividad



diagnostikoaren edukiak

contenidos del diagnóstico

KONFORTA ETA IDENTITATEA

03. KONFORTA

03.1. Kutsadura akustikoa

03.2. Argi-konfort maila

03.3. Konfort termiko maila

03.4. Espazio publikoaren garbitasun eta mantentze maila

04. BERDEA

04.1. Hiriko berdegune azalera

04.2. Landarediaren aniztasun eta egokitzea

04.3. Lurzoru iragazkorraren eta belarraren ehunekoa

04.4. Berdeguneen hautematea

05. ESPAZIO PUBLIKOAREN HORNIKUNTZA

05.1. Oinarrizko hiri-altzarien egokitzea eta kontserbazioa

05.2. Oinarrizko hornikuntzaren agokitzea

06. PAISAIA ETA HIRI-IRUDIA

06.1 Hiri-irudia

06.2 Elementu bereziak eta kontserbazio maila

06.3. Memoria, simbolismoa eta irudikapena

CONFORT E IMAGEN

03. CONFORT

03.1. Contaminación acústica

03.2. Nivel de confort lumínico

03.3. Nivel de confort térmico

03.4. Nivel de limpieza y mantenimiento del espacio público

04. VERDE

04.1. Superficie de verde urbano

04.2. Variedad y adecuación de la vegetación

04.3. Porcentaje de suelo permeable y hierba

04.4. Percepción de verde urbano

05. EQUIPAMIENTO DEL ESPACIO PÚBLICO

05.1. Adecuación y conservación del mobiliario urbano básico

05.2. Adecuación del equipamiento básico

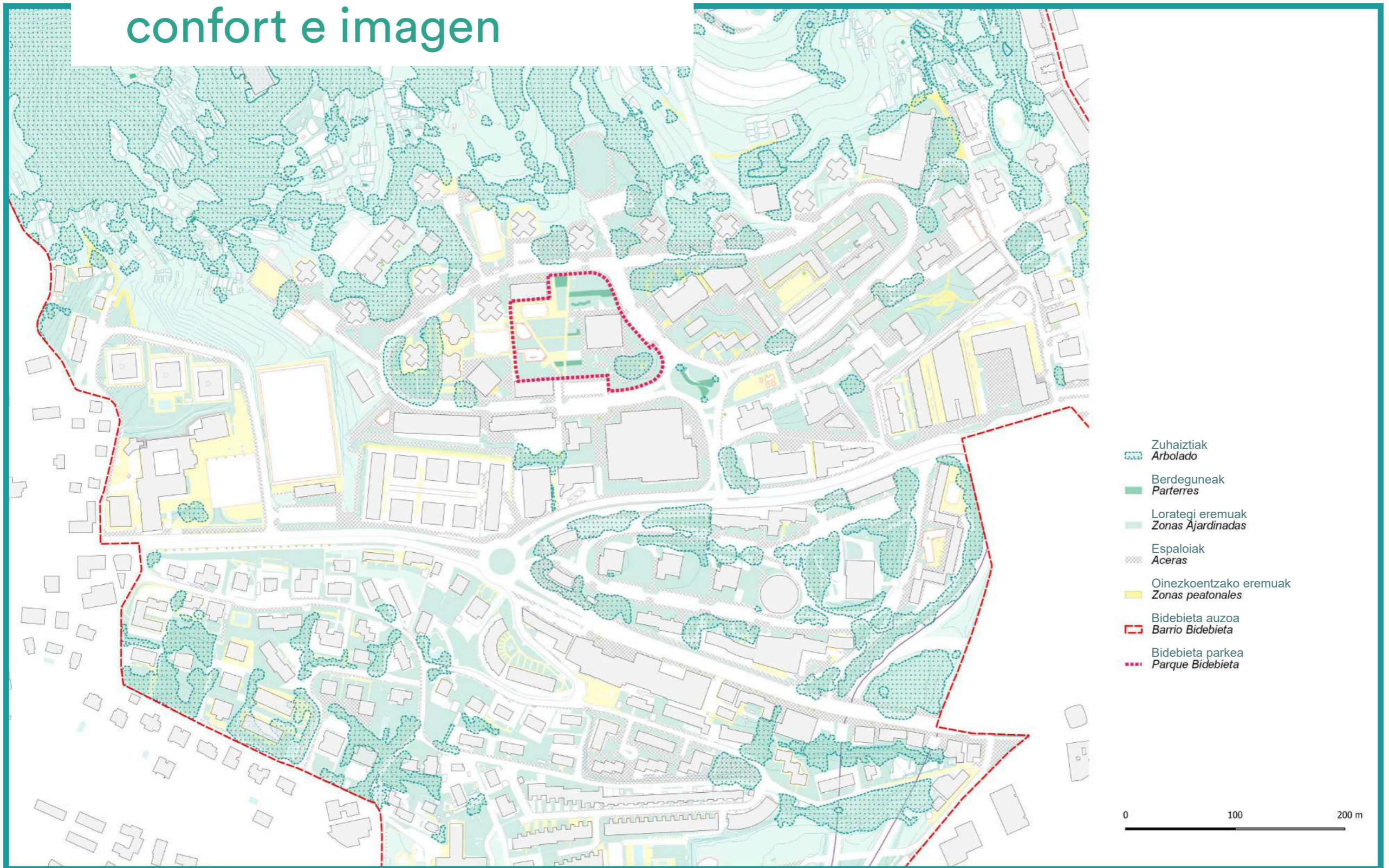
06. PAISAJE E IMAGEN URBANA

06.1 Imagen urbana

06.2 Elementos singulares y nivel de conservación

06.3. Memoria, simbolismo y representación

2.konforta eta identitatea confort e imagen



diagnostikoaren edukiak

contenidos del diagnóstico

ERABILERAK ETA JARDUERAK

07. JARDUERAK

07.1. Jardueraren eta etxebizitzaren arteko oreka

07.2. Jarduerak fatxaden aurrealdeetan

07.3. Kalearen jarraitasun espazial eta funtzionala

07.4. Hiri complexutasuna

07.5. Eguneroko jardueren aniztasuna

08. ERABILERAK ESPAZIO PUBLIKOAN

08.1. Ekipamenduen egokitzea eta kontserbazioa

08.2 Erabileren aniztasuna

08.3 Erabileren intentsitatea

08.4 Erabiltzaileen aniztasuna

09. KUDEAKETA- KOMUNIKAZIOA

09.1. Sare sozialetan presentzia

09.2. Komunikazio kanalak

09.3. Jardueren programazioa

09.4. Parte hartzea

USOS Y ACTIVIDAD

07. ACTIVIDAD

07.1. Equilibrio entre actividad y residencia

07.2. Actividades en frentes de fachada

07.3. Continuidad espacial y funcional de la calle

07.4. Complejidad urbana

07.5. Diversidad de actividades cotidianas

08. USO DEL ESPACIO PÚBLICO

08.1. Adecuación y conservación del equipamiento

08.2. Diversidad de usos

08.3. Intensidad de usos

08.4. Diversidad de usuarias

09. GESTIÓN - COMUNICACIÓN

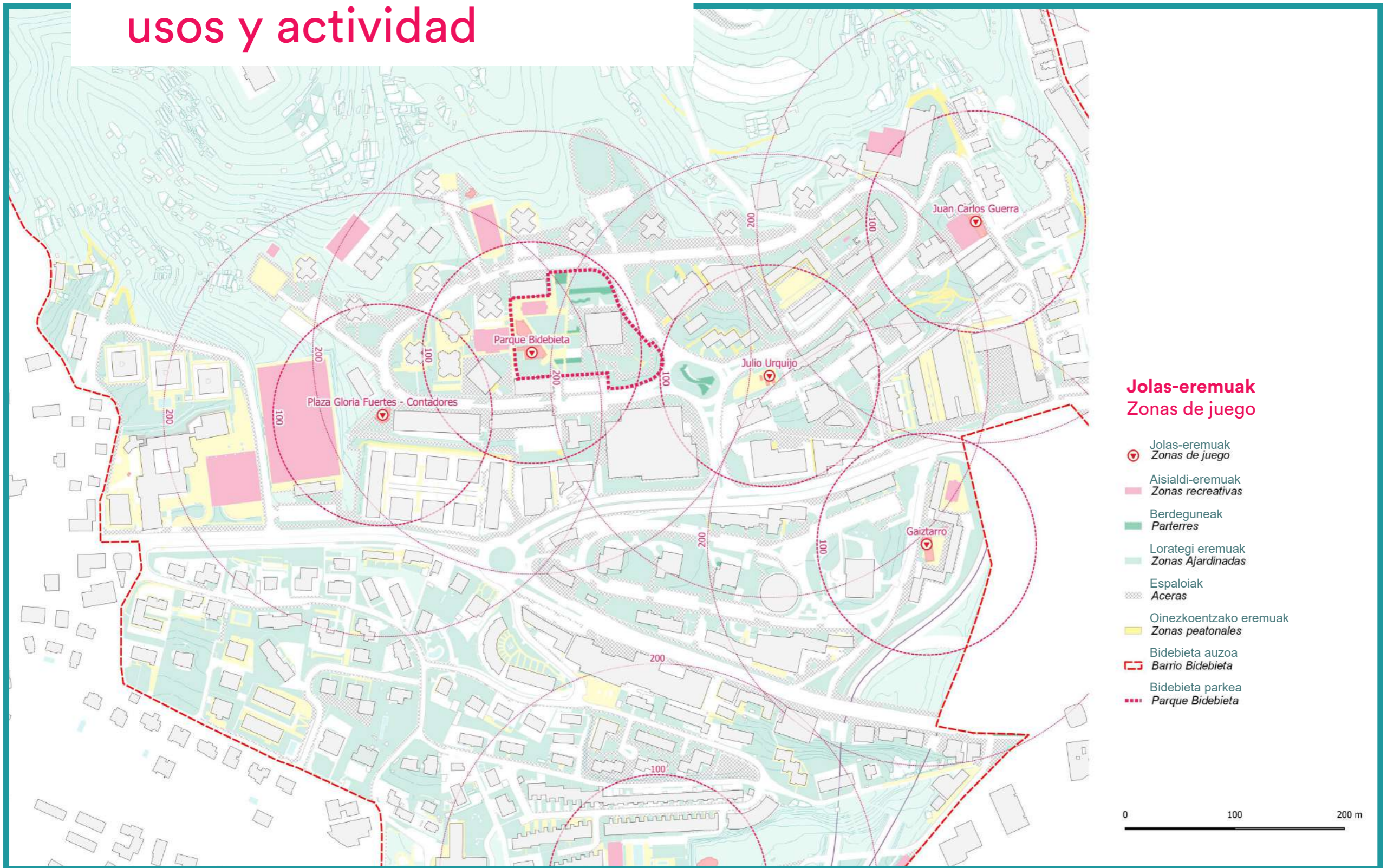
09.1. Presencia en redes sociales

09.2. Canales de comunicación

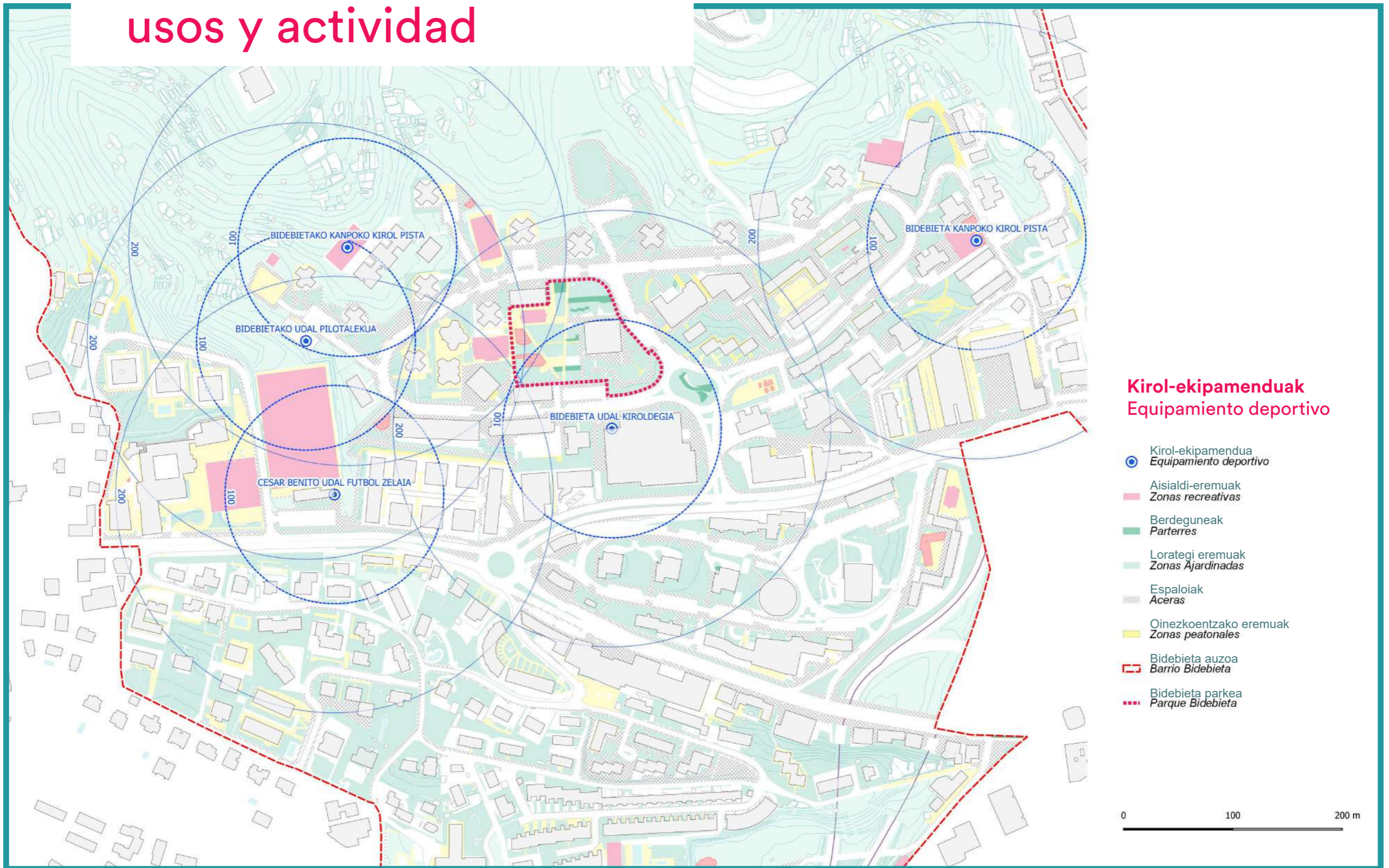
09.3. Programación de actividades

09.4. Participación

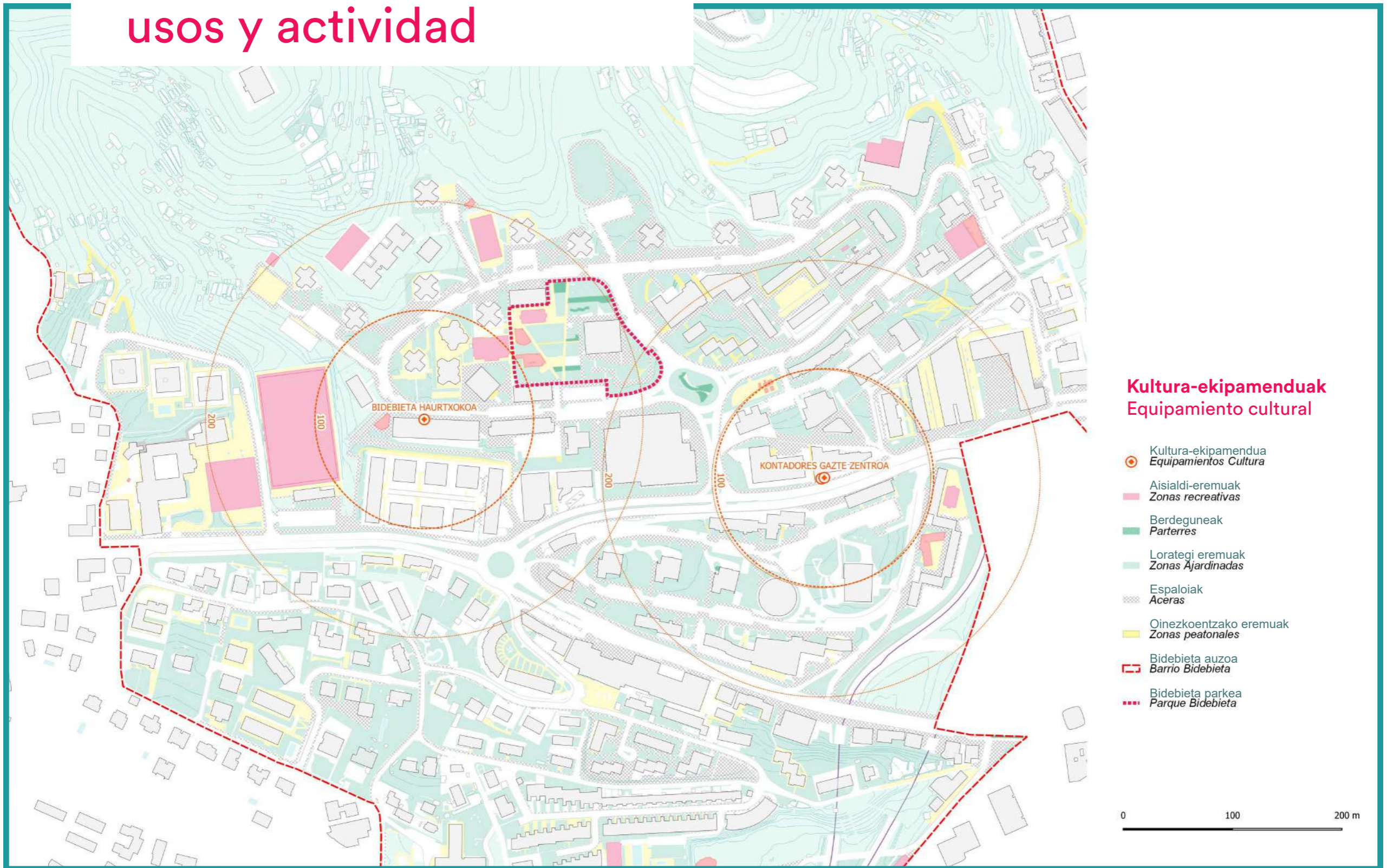
3. erabilerak eta jarduerak usos y actividad



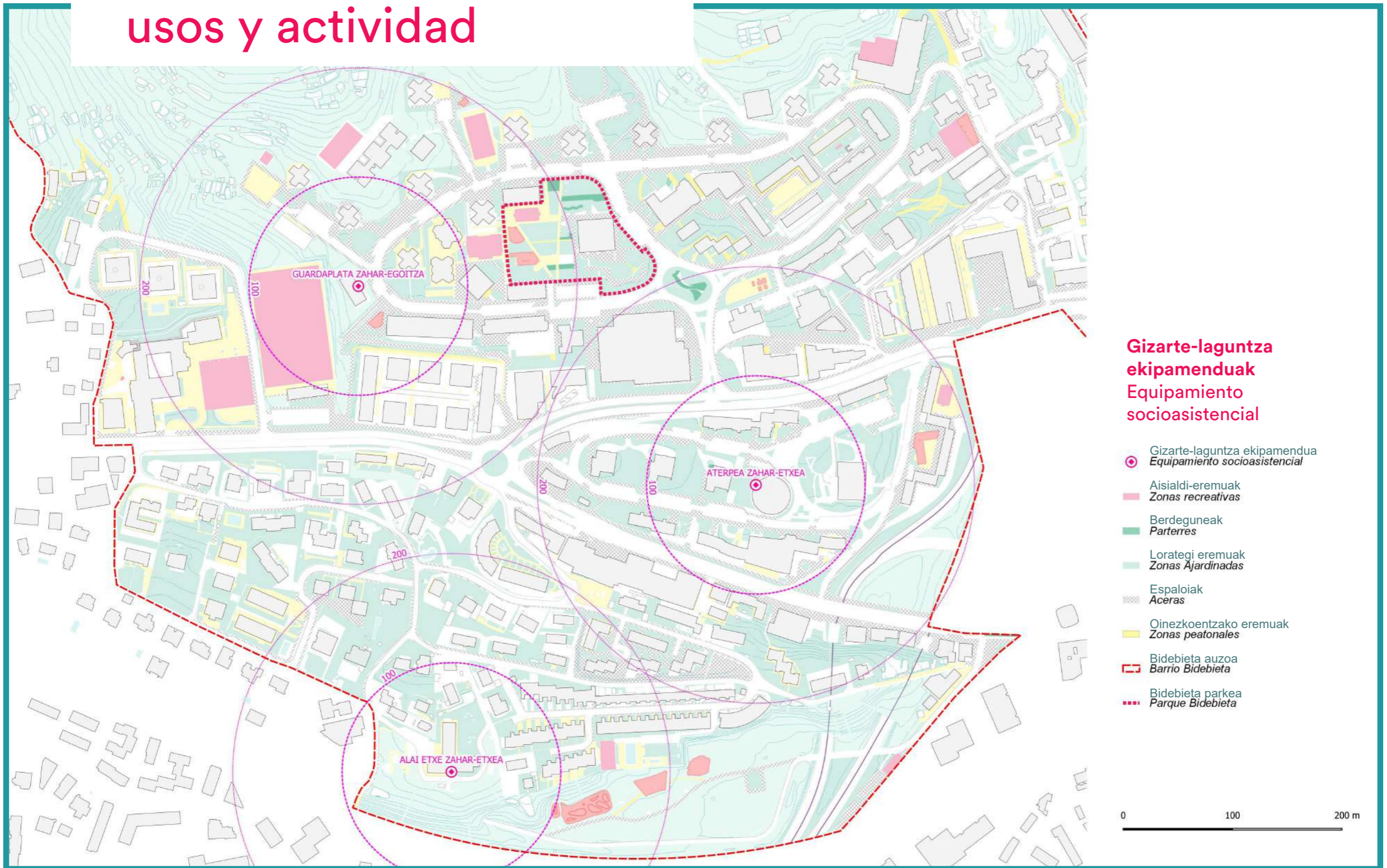
3.erabilerak eta jarduerak usos y actividad



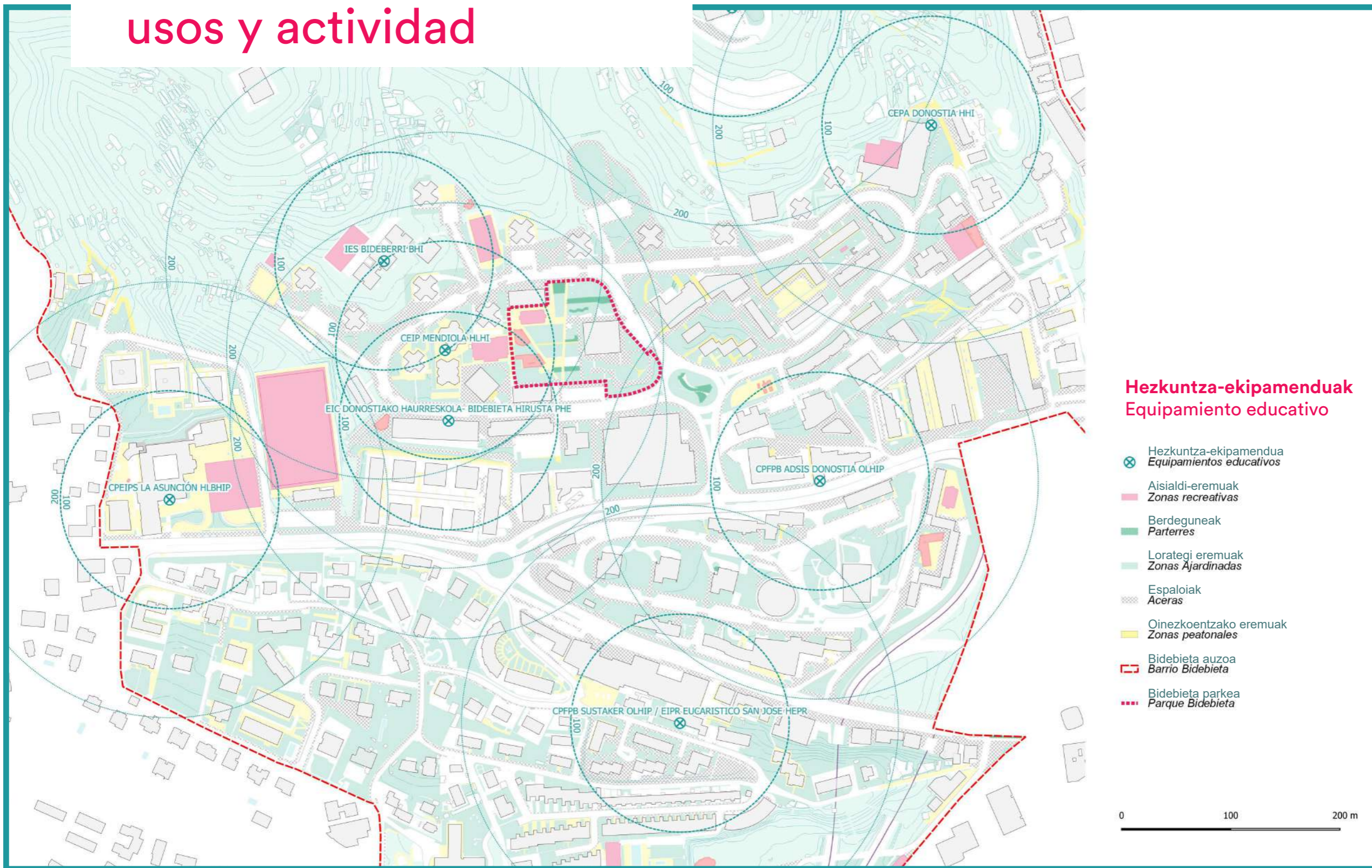
3.erabilerak eta jarduerak usos y actividad



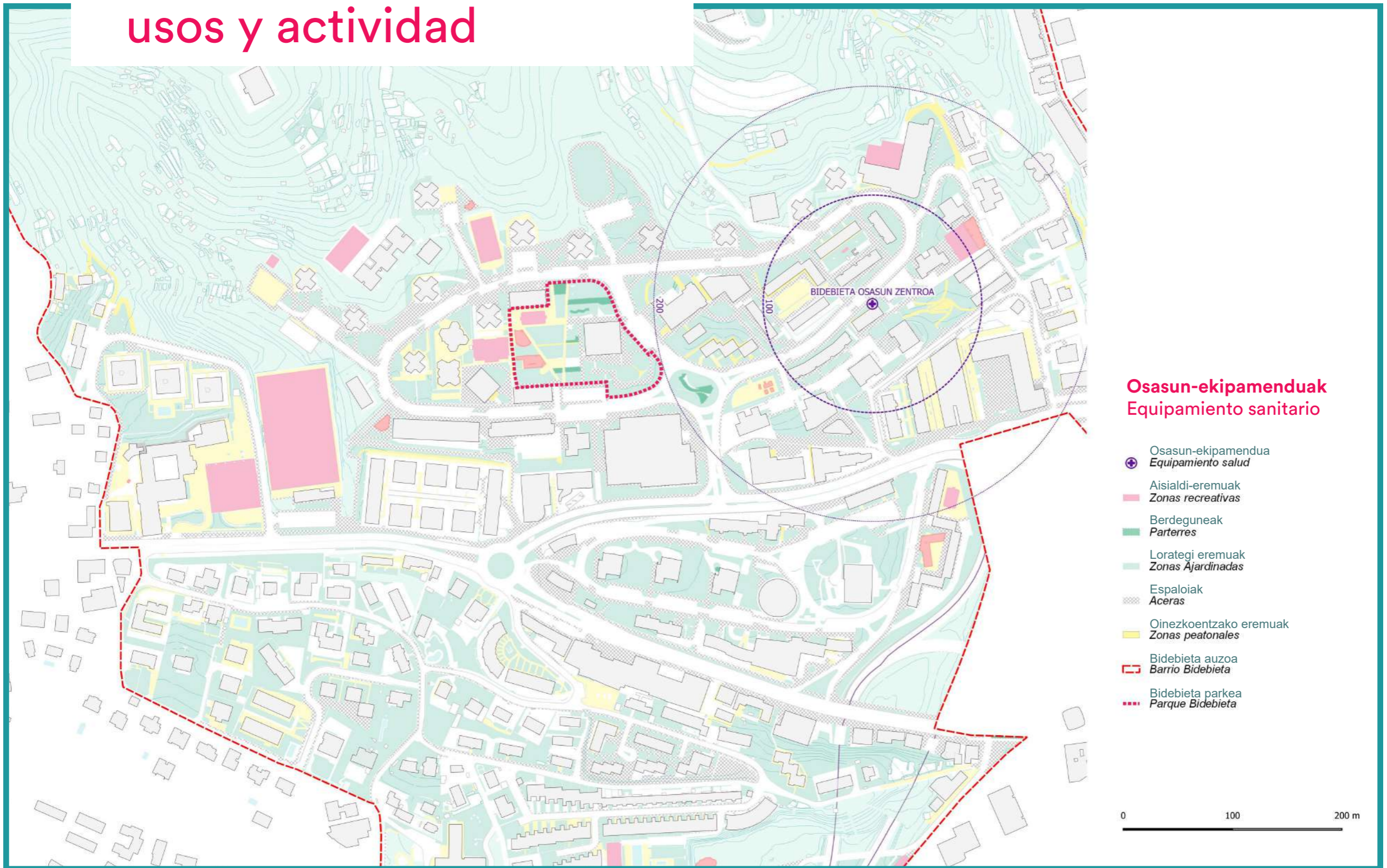
3.erabilerak eta jarduerak usos y actividad



3.erabilerak eta jarduerak usos y actividad



3.erabilerak eta jarduerak usos y actividad



milesker !

i gracias !



DONOSTIA
SAN SEBASTIÁN
Herri Partaidetza
Participación Ciudadana



paisaje transversal
www.paisajetransversal.com