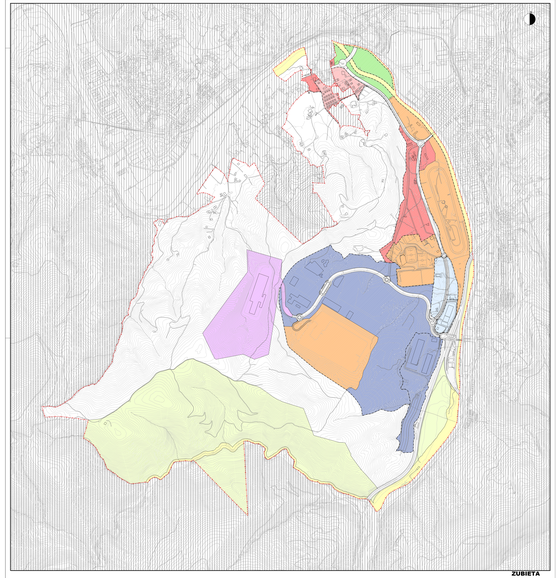

ZUBIETA

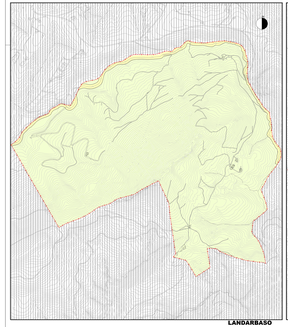

LANDARBASO

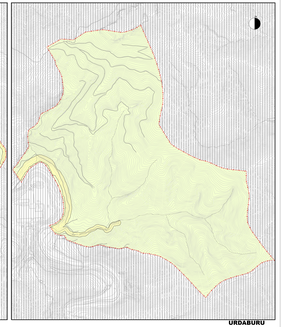

URDABURU

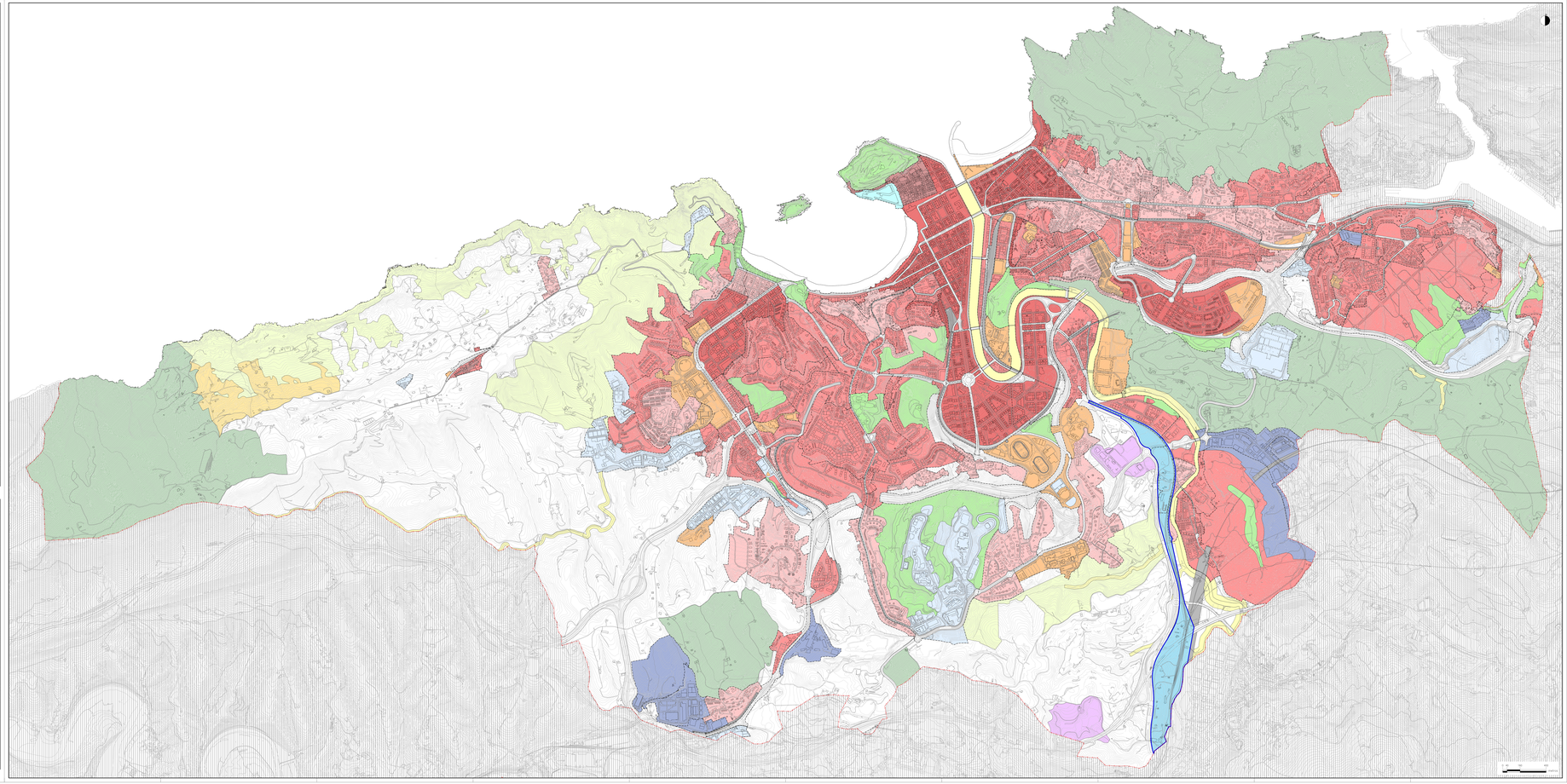

ERABILERA OLDOKARIAK ZIREN ESTRATEGIAZKO

A. BIZITEGI ERABILERAKO ZONAK

A.1=KARLANE HISTORIKOAK BIZITEGI ZONA

A.2=ZABALDUNDIKO BIZITEGI ZONA

A.3=ERAIKITZA PRIBATU BIZITEGI ZONA

A.4=GAINFERA TXIKIKO BIZITEGI ZONA

B. ENTZUNDAKO JARDUERETAKO ZONAK

B.1=INDUSTRIA ERABILERAKO ZONA

B.2=HIRUGARREN SEKTOREKO ERABILERAKO ZONA

C. LANDA ZONAK

C.1=BABESTU BEREZIKO LANDA ZONA

C.2=BASOKONTZAKO LANDA ZONA

C.3=BASOKONTZAKO, ABELTZAINTZAKO ETA LANDAZAINGO LANDA ZONA

C.4=LANDA ZIBILAREN ZONA ESTALIA BEZALAKO

D. KOMUNIKAZIO SISTEMA OROKORRA

D.1=BIDE KOMunikazioen SAREA (S.G.)

D.2=TRENBIDE SAREAK (S.G.)

D.3=PORTU ZONAK (S.G.)

E. ESPAZIO LIBRIEN SISTEMA OROKORRA

E.1=AMBIZIO ESPAZIO LIBREAK (S.G.)

E.2=LAGUNEKO LANDALDEAREN (S.G.)

E.3=IBAI BELDUAK (S.G.)

G. ESPAREKIDA KOMUNITARIOKO SISTEMA OROKORRA

G.1=ESPAREKIDA KOMUNITARIO (S.G.)

H. ZERBITZU AZPIEGITURAKO SISTEMA OROKORRA

H.1=ZERBITZU AZPIEGITURAK (S.G.)

(T)=Gaur egun OROKORRARA DEN BETIKO GARRAIOAREN ETORKIZUNEKO ZONAKO ERABILERAK HAUEK:

SISTEMATIZACIÓN DE ZONAS DE USO GLOBAL

A. ZONAS DE USO RESIDENCIAL

A.1=RESIDENCIAL DE CASCO ANTIGUO

A.2=RESIDENCIAL DE ENSANCHE

A.3=RESIDENCIAL DE EDIFICACIÓN ABIERTA

A.4=RESIDENCIAL DE BAJA DENSIDAD

B. ZONAS DE ACTIVIDADES ECONÓMICAS

B.1=USO INDUSTRIAL

B.2=USO TERCIARIO

C. ZONAS RURALES

C.1=RURAL DE PROTECCIÓN ESPECIAL

C.2=RURAL FORESTAL

C.3=RURAL AGROGANADERO Y CAMPIÑA

C.4=CIUDADES ELITAKO ETA BARRIOAREN ESTRUKTURA DE LOS BARRIOS

D. SISTEMA GENERAL DE COMUNICACIONES

D.1=RED DE COMUNICACIÓN VIARIA (S.G.)

D.2=RED FERROVIARIA (S.G.)

D.3=ZONAS PORTUARIAS (S.G.)

E. SISTEMA GENERAL DE ESPACIOS LIBRES

E.1=ESPACIOS LIBRES URBANOS (S.G.)

E.2=AREAS RECREATIVAS RURALES (S.G.)

E.3=CAUCES FLUVIALES (S.G.)

G. SISTEMA GENERAL DE EQUIPAMIENTO COMUNITARIO

G.1=EQUIPAMIENTO COMUNITARIO (S.G.)

H. SISTEMA GENERAL DE INFRAESTRUCTURAS DE SERVICIOS

H.1=INFRAESTRUCTURAS DE SERVICIOS (S.G.)

DELIMITACIÓN DEL ÁMBITO EN EL QUE SE MANTIENE LA VIGENCIA DE LA APROBACIÓN DEFINITIVA DEL PLAN GENERAL DE 2010

HIRIGUNEA ESPARRUAK (AU) — ÁMBITOS URBANÍSTICOS (A.U.)

DONOSTIAKO
SAN SEBASTIAN

II. ESTURIA ANTOLAMENDUA
II. ORDENACIÓN ESTRUCTURAL

II. ORDENACIÓN ESTRUCTURAL
II. ESTURIA ANTOLAMENDUA

II.1.1 PLANGA
ZONIFIKAZIO GLOBALA
(GOALDEBIDA)

PLANO II.1.1
ZONIFICACIÓN GLOBAL
(TÉRMINO MUNICIPAL)

1.9.000 ESKALA — ESCALA 1:9.000

DONOSTIAKO HIRI ANTOLAMENDUKO PLAN OROKORRA

TESTU: EGUNERATUA
(Egoerako data: 2009ko azaroa)

PLAN GENERAL DE ORDENACIÓN URBANA DE SAN SEBASTIÁN

TEXTO ACTUALIZADO
(Fecha actualización: noviembre 2009)

ERABILERA ETA JARDUERA BATEKO ZONAKO ZIRA

GRADO DE INTENSIDAD URBANÍSTICA: CARTAGENA 1 ha