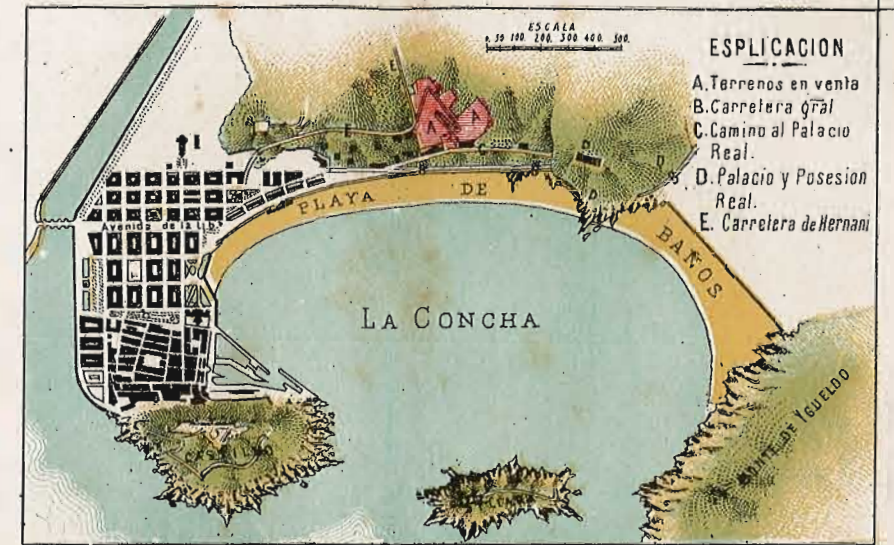
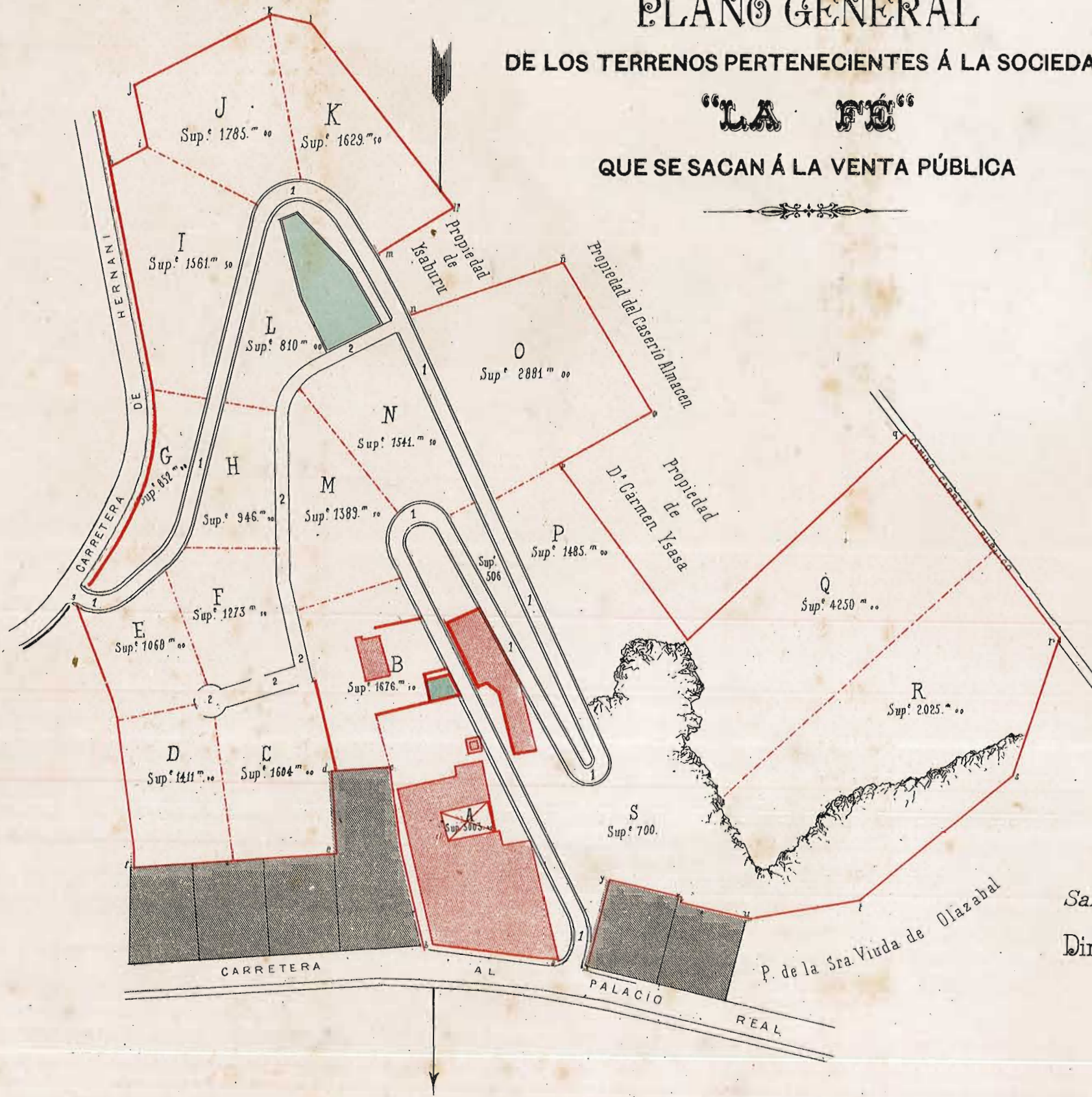
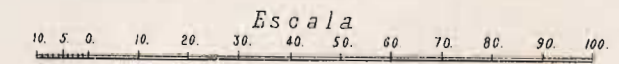


# PLANO GENERAL DE LOS TERRENOS PERTENECIENTES Á LA SOCIEDAD "LA FE" QUE SE SACAN Á LA VENTA PÚBLICA



## ESPLICACION

- a, b, c, etc. z, == Contorno de los terrenos sacados á la venta.
- A, B, C, etc. == Trozos en que se han subdividido
- 1. Carretera en el interior de la propiedad
- 2. Camino que comunica algunos terrenos con la carretera
- Fábrica y dependencias que se van á derribar *Ya están derribadas.*
- Casas de varios particulares



*San Sebastian Marzo de 1895*

Dirigirse á .....