PROYECTO — DE — CAMINO — VECINAL

EN EL

BARRIO — DE — MIRACRUZ

DE LA

VILLA — DE — ALZA.

San Sebastian — Octubre - 1923 — Escalas —

Luis Elizalde


Carretera general = Empalme.
Paso superior al F.C. del Norte.
Plano de comparación 0,00 sobre el nivel del mar

Cotas rojas.	Desmonte.									2,09						
	Terraplén.															
Ordenadas.	De la rasante.															
	Del terreno.	44,89	41,80	39,00	39,09	37,72	36,68	36,89	36,37	38,09	38,39	38,41	38,50	38,76	38,96	39,05
Distancias.	Parciales.	9,00	60,50	25,00	18,00	39,00	16,50	10,50	13,50	11,50	43,50	29,50	48,50	16,00	22,00	12,00
	Al origen.	0,00	60,50	78,50	91,50	130,50	142,00	157,80	171,30	182,80	226,30	255,80	304,30	320,30	342,30	354,30
Perfiles transversales.																


Horizontales: 1:1000
Verticales: 1:600
Paso superior al F.C. del Norte.
369,80 10,50 39,42
377,30 7,50 39,63
381,80 4,50 39,75
409,80 28,00 40,52
441,30 31,50 41,10
466,30 25,00 40,80
484,30 20,00 40,50
502,80 18,50 40,12
525,00 22,20 41,16
538,30 13,30 41,50
546,30 8,00 41,75
560,10 13,80 42,60
577,65 17,55 42,78
588,20 10,55 43,10
603,20 15,00 43,43
618,20 15,00 43,91
647,20 29,00 44,85
675,20 28,00 45,66
694,70 19,50 45,37
719,70 25,00 44,52
735,90 16,20 43,36
752,40 16,50 42,93
767,90 15,50 43,36
783,90 16,00 45,12


797,80 14,00 48,73
820,80 23,00 48,65
833,30 12,50 49,94
851,80 18,50 51,45
871,80 20,00 53,25
889,80 18,00 53,04
929,80 40,00 53,62
959,30 29,50 53,70
993,80 34,50 54,23
1027,80 34,00 57,55
1073,30 45,50 58,81
1120,50 47,20 60,50
1159,50 39,00 61,22
1177,50 18,00 61,61
1201,00 23,50 59,78

Empalme con la carretera en Miracruz.
1236,00
37,00
57,98
1260,50
4,50
57,05
1289,00
14,00
54,20


6,50
0,50
5,00
1,00

PERFIL TIPO del CAMINO.

Escala 1:100.