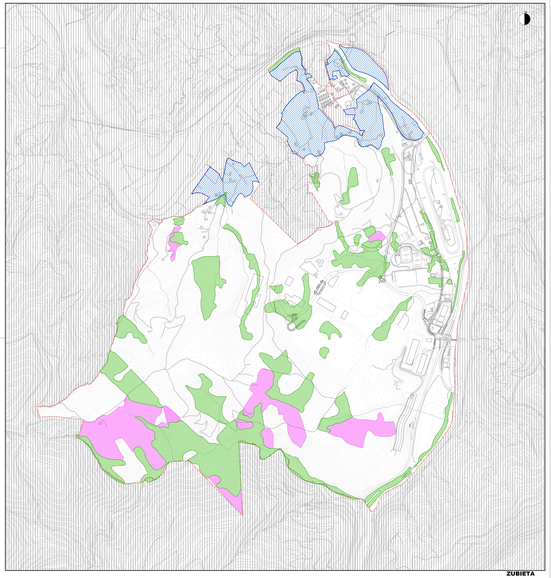

ZUBIETA

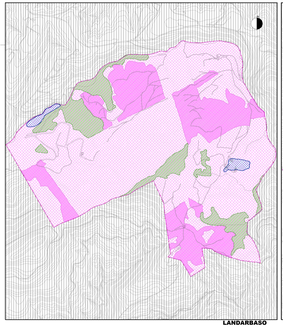

LANDARBASO

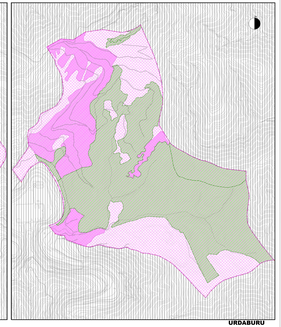

URDABURU

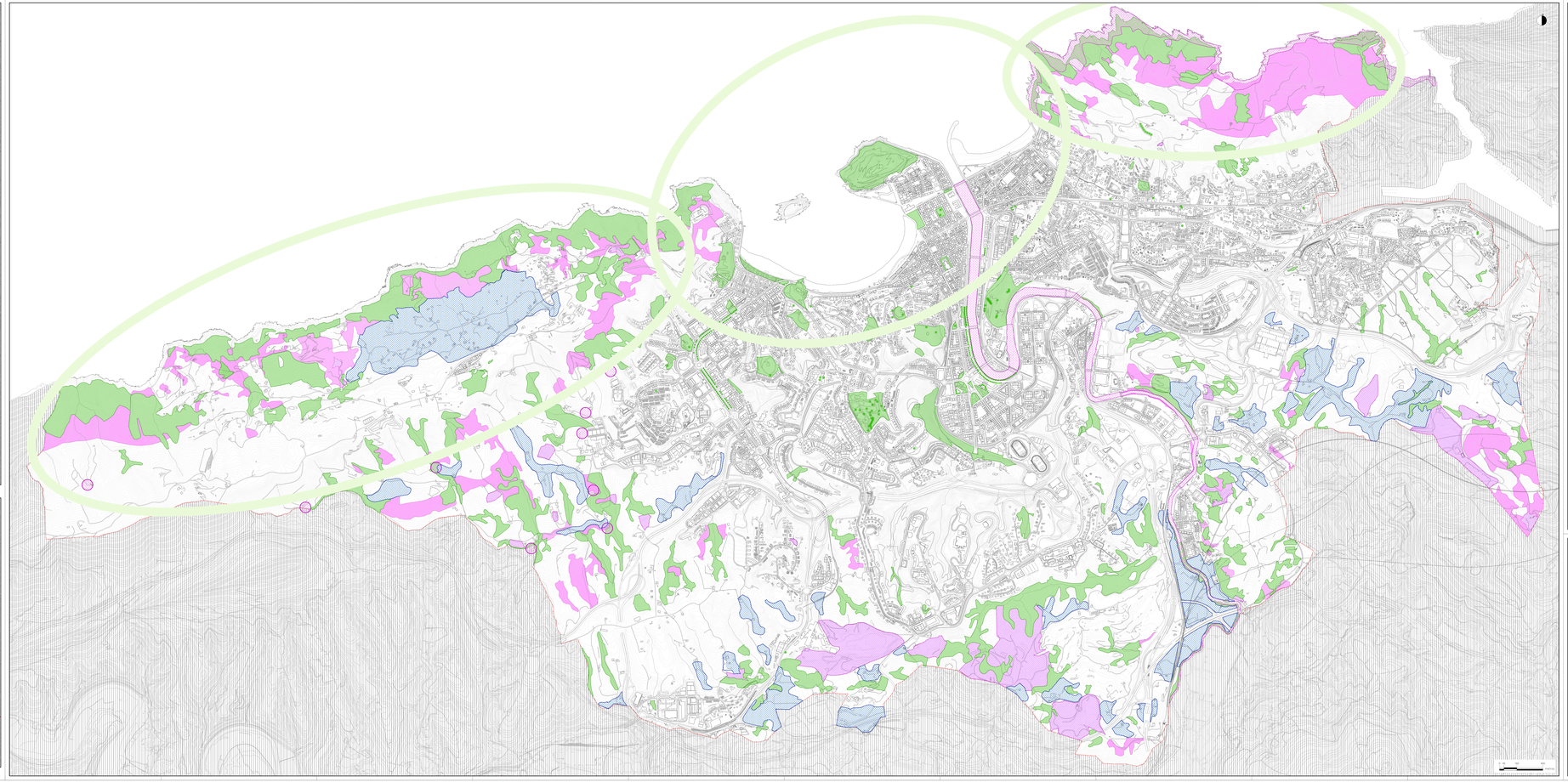

RAURKETAZKO LANGAIRAK

- T.L.1 - SABEL'S GRAMINEA GANGOLETA (PRADERA NATURAL)
- T.L.2 - CARRIZO ESTANDAR (CARRIZAL)
- T.L.3 - ESPINOS DE ESPINO ALBO (ESPINAR)
- T.L.4.1 - SAUCEDA SALVADORA (SAUCEDA SALVADORA)
- T.L.4.2 - ESPINOS DE ESPINO ALBO (ESPINAR)
- T.L.4.3 - ESPINOS DE ESPINO ALBO (ESPINAR)
- T.L.5 - ESPINOS DE ESPINO ALBO (ESPINAR)
- T.L.6 - PAON BABESTEAS (BERDAZ)
- T.L.7 - BRIZAZAR DE LAURA BLANCA (BRIZAZAR DE LAURA BLANCA)
- T.L.8 - ZAHAGIZTA (LAPARRIZA) (MATA PUBLICA)
- T.L.9 - BABESBERDEA (TEM)
- T.L.10.1 - BABESTEKOAGRAM
- T.L.10.2 - BABESTEKOAGRAM
- T.L.11 - BLAR BELAR (LA LITANIA BARRIO ALTO)
- T.L.12 - LAPIZKI (PEÑA BARRIO ESCORIAZA)
- T.L.13 - PAON ZABARTEKO ESPERALAK
- T.L.14 - ZUMAIZTIKO ERLAUNAK
- T.L.15 - ATAMAN ZUMAIZTIKO ESPERALAK (ATAMAN ZUMAIZTIKO ESPERALAK)
- T.L.16 - TXARA ZABARTEKO ESPERALAK (TXARA ZABARTEKO ESPERALAK)
- T.L.17 - ERTZA ZUMAIZTIKO ERREKA (ERTZA ZUMAIZTIKO ERREKA)
- T.L.18 - ARTEKO BELAR (CARMEN ERREKA)
- T.L.19 - ARTAZA (ARTAZA)
- T.L.20 - ARTAZAKO HUESTEAK (ESPARRAGUERA)
- T.L.21 - ERRENTERIA (ERRENTERIA)
- T.L.22 - PEQUEÑO BOSQUE DE ROBLES (ARGIBAR)

CONDICIONANTES SUPERPUESTOS

- T.L.1 - ESPINOS Y ESPINOS DE ESPALDA DE PROTECCION
- T.L.2 - LUGARES DE INTERVENCIA CONSOLIDADA
- T.L.3 - ESPINOS Y ESPINOS DE ESPALDA (ESPINAR)
- T.L.4 - ESPINOS DE ESPALDA (ESPINAR)
- T.L.5 - ESPINOS DE ESPALDA (ESPINAR)
- T.L.6 - AREA DE PAISAJE SALVAJE
- T.L.7 - ZONAS DE PROTECCION DE LA FAUNA AMENAZADA
- T.L.8 - AREA DE PROTECCION DE LA FAUNA
- T.L.9 - CONDICIONES DE ACCESO PARA LA PROTECCION DE LA FAUNA
- T.L.10 - CONDICIONES DE ACCESO PARA LA PROTECCION DE LA FAUNA
- T.L.11 - ZONAS DE PROTECCION AMBIENTAL
- T.L.12 - ZONAS DE PROTECCION AMBIENTAL
- T.L.13 - AREA DE PROTECCION
- T.L.14 - PROTECCION CONTRA LA LLUVIA
- T.L.15 - PROTECCION ESTRICTA
- T.L.16 - CONDICIONES DE ACCESO PARA LA PROTECCION DE LA FAUNA
- T.L.17 - ZONAS DE PROTECCION DE LA FAUNA SUBTERRANEA
- T.L.18 - ZONAS DE PROTECCION FAUNA SUBTERRANEA
- T.L.19 - ZONAS DE PROTECCION DE LA FAUNA SUBTERRANEA
- T.L.20 - ZONAS DE PROTECCION DE LA FAUNA SUBTERRANEA
- T.L.21 - ZONAS DE PROTECCION DE LA FAUNA SUBTERRANEA
- T.L.22 - ZONAS DE PROTECCION DE LA FAUNA SUBTERRANEA

DONOSTIA
SAN SEBASTIAN

II. ARRAMOLA ANTOLAMENDUAK GAILURRESTEKO BALDINTZATZALEAK

II. CONDICIONANTES SUPERPUESTOS A LA ORDENACIÓN URBANÍSTICA

III.3 PLANOA
BALDINTZATZALE GAINJARRIAK

PLANO III.3
CONDICIONANTES SUPERPUESTOS

1:5.000 ESKALA — ESCALA 1:5.000

DONOSTIAKO HIRI ANTOLAMENDUKO PLAN OROKORRA

TESTU EGUNERATUA
(Egunerapen data: 2020ko otsaila)

PLAN GENERAL DE ORDENACIÓN URBANA DE SAN SEBASTIAN

TEXTO ACTUALIZADO
(Fecha actualización: junio 2020)

ARGITARATU ZEN LANGILE: INFORMAZIOAREN ETA ESKAERA ZERBITZU ORDEZKARITZA

GESTIÓN DE INFORMACIÓN URBANÍSTICA, CARTOGRAFÍA Y GIS