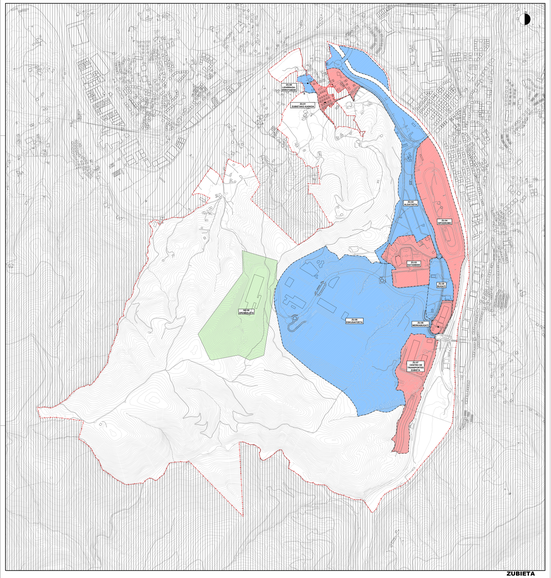

ZUBIETA

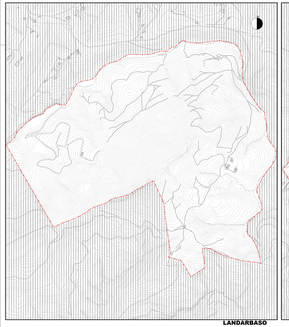

LANDARBASO

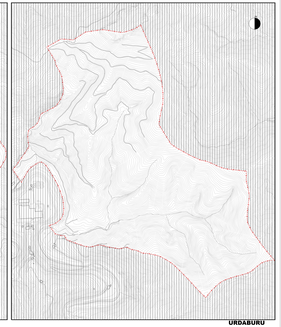

URDABURU

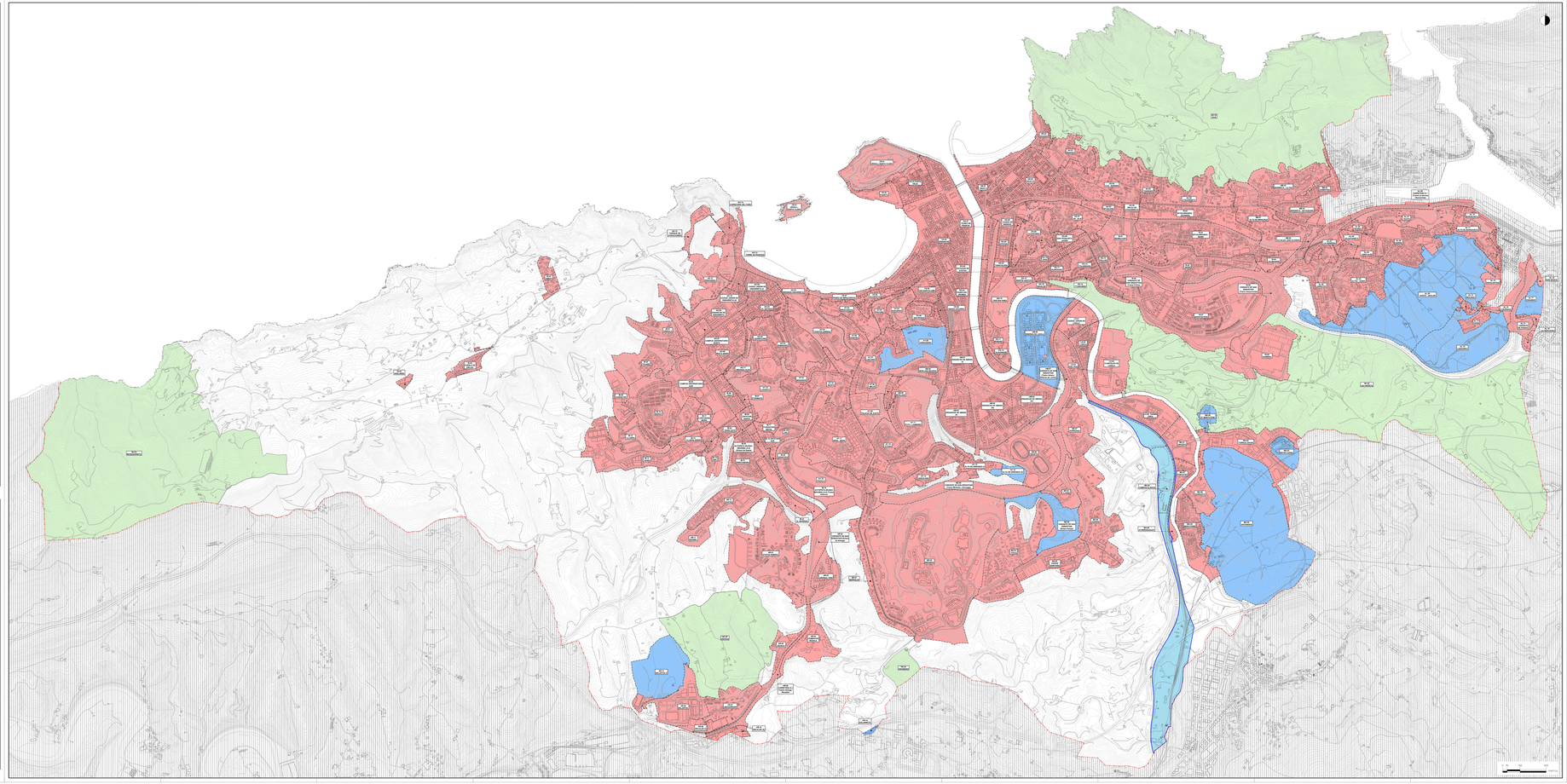

LUREDURIAREN SAILKAPENA

HIRI LUREDUNA

LURZORU URBANIZAGARRI SEKTORIZATUA

LURZORU URBANIZAGABEA

NATURA ESPARRUEN (L.E.E.)

(TXOKO PLANA ERAKUSTEN DU ESKUALDEAN ZEHAZTASUNA ETA ESKUALDEAREN ZEHAZTASUNA ORDENAMENDU MUGAKO E.)

HIRIGUNEA ESPARRUAN (H.E.)

CLASIFICACION DEL SUELO

SUELO URBANO

SUELO URBANIZABLE SECTORIZADO

SUELO NO URBANIZABLE

AMBITOS NATURALES (E.N.L.)

(ZONA HORIZONTAL DA ESKUALDEAREN ZEHAZTASUNA ETA ESKUALDEAREN ZEHAZTASUNA ORDENAMENDU MUGAKO E.) GAI DA HAUTAPEN LA ORDENAMENDU DA LA APROBACIÓN DEFINITIVA DEL PLAN GENERAL DE 2010

AMBITOS URBANISTICOS (A.U.)

DONOSTIAKO
SAN SEBASTIAN

II. ESTURA ANTOLAMENDUA
II. ESTUDIO ORDENACIÓN ESTRUCTURAL

II. ORDENACIÓN ESTRUCTURAL
II. ORDENACIÓN ESTRUCTURAL

II.1.2 PLANOA

LUREDURIAREN SAILKAPENA, LURZORU URBANIZAGABEA, NATURA ESPARRUEN MUGAPENA (UDALERRIA)

1'5:50.000 ESKALA

PLANO II.1.2

CLASIFICACIÓN DEL SUELO, SUELO NO URBANIZABLE, URBANÍSTICOS Y AMBITOS NATURALES. (TERMINO MUNICIPAL)

ESCALA 1:5.000

DONOSTIAKO HIRI ANTOLAMENDUKO PLAN OROKORRA

TESTU: EGUNERATUA
(Egunerazo data: 2020ko urria)

PLAN GENERAL DE ORDENACIÓN URBANA DE SAN SEBASTIÁN

TEXTO ACTUALIZADO
(Fecha actualización: octubre 2020)

ERREDAKTA TA GRAFIKAK INTERGRAFICAS TS SOKIKO ETXEA

GEOIN BF INFORMAZIO ERREKTORA, SARTGINEN 1-3A