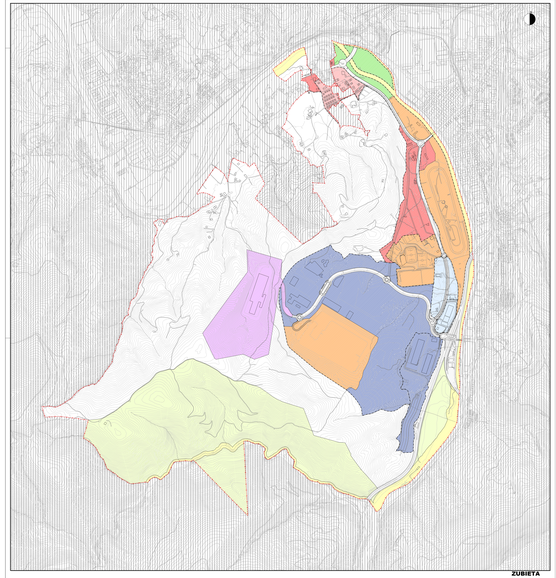

ZUBIETA

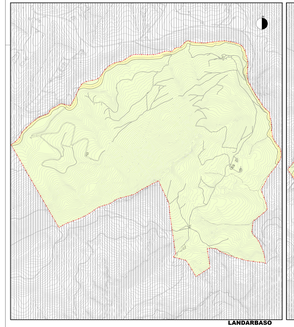

LANDARBASO

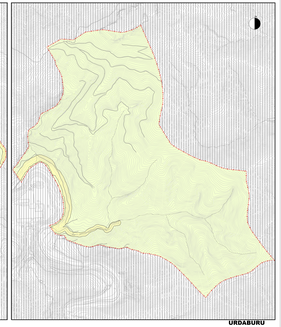

URDABURU

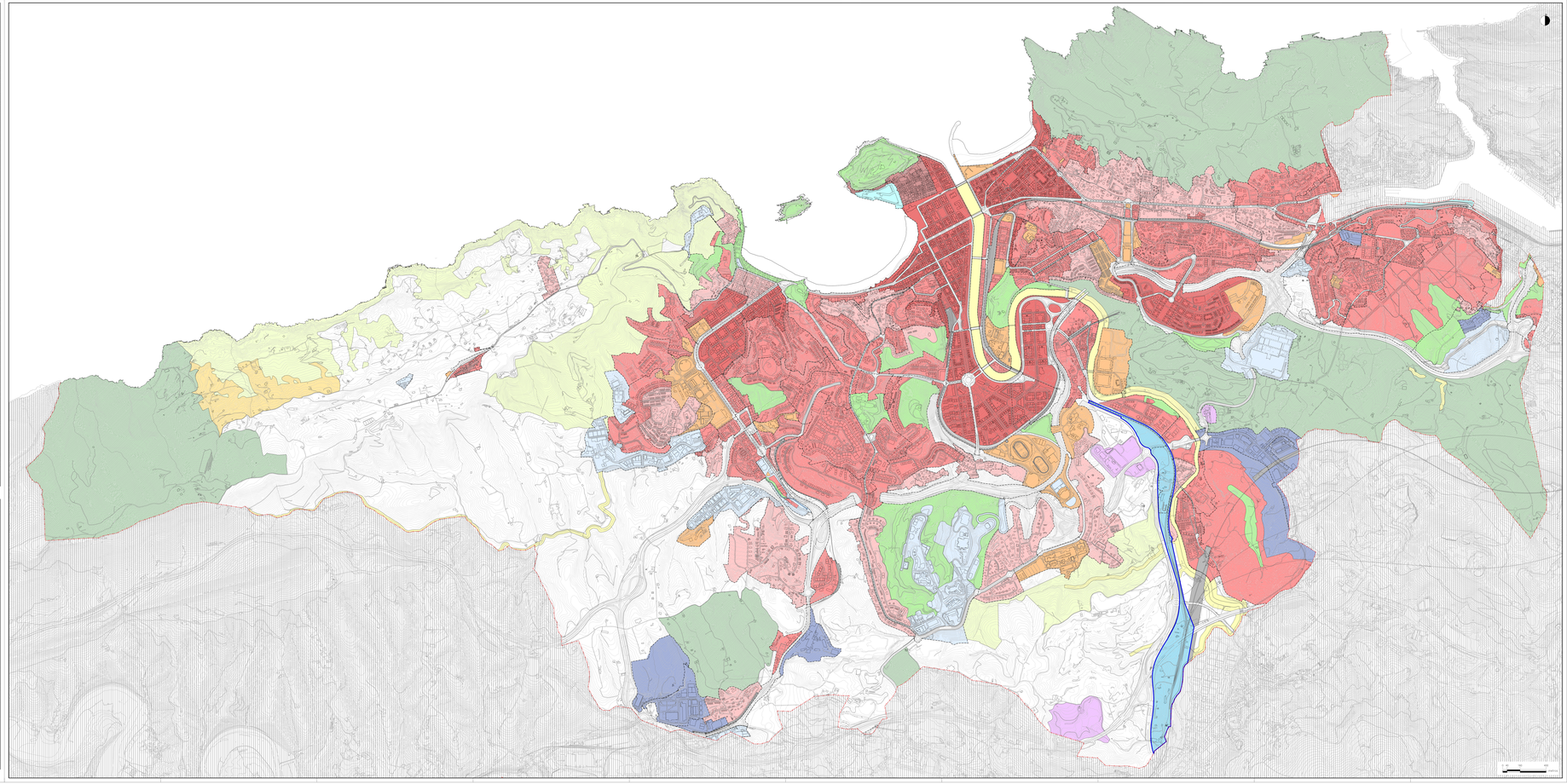

ERAKUSLEAK DS.DONALEKO ZONEN DISTRIBUTZAILEA

A. BIZITEGI ERABILERAKO ZONA

A.1=AURKLAVE HISTORIKOAK BIZITEGI ZONA

A.2=ZABALDUNDIKO BIZITEGI ZONA

A.3=ERAIKITZA PRIBATU BIZITEGI ZONA

A.4=GAINFERA TXIKIKO BIZITEGI ZONA

B. ENTZUNDAKO JARDUERETAKO ZONA

B.1=INDUSTRIA ERABILERAKO ZONA

B.2=HIRUGARREN SEKTOREKO ERABILERAKO ZONA

D. LARDA ZONA

D.1=BABESTUTAKO LARDA ZONA

D.2=BASOKONTZAKO LARDA ZONA

D.3=BASOKONTZAKO, ABELTZAINTZAKO ETA LANDAREKO LARDA ZONA

D.4=LANDAREKO LARDA ZONA ALDIRIAN BEHIN BEHINEKO ERABILERAKO ZONAKIN

E. KOMUNIKAZIOEN SISTEMA OROKORRA

E.1=BIDE KOMunikazioen SAREA (S.G.)

E.2=TRENBIDE SAREA (S.G.)

E.3=PORTU ZONAK (S.G.)

F. ESPAZIO LIBREEN SISTEMA OROKORRA

F.1=HIRI ESPAZIO LIBREAK (S.G.)

F.2=LANDA ERREKREATIBOAK (S.G.)

F.3=BIDEGORRIAK (S.G.)

G. ERAIKINDEGI KOMUNITARIOEN SISTEMA OROKORRA

G.1=ERAIKINDEGI KOMUNITARIOA (S.G.)

H. ZERBITZU AZPIEGITURAKO SISTEMA OROKORRA

H.1=ZERBITZU AZPIEGITURAK (S.G.)

(TXIKIAN PLAN ORDEZKAGARRIA DEN BETIKO DAMFERRIA ETA ZONA MARITIMO-LURRALDEKO ERABILERAKO HILGUNEA.)

DISTRIBUZIOEN DS.ZONAK DE USO GLOBAL

A. ZONAK DE USO RESIDENCIAL

A.1=RESIDENCIAL DE CASCO ANTIGUO

A.2=RESIDENCIAL DE ENSANCHE

A.3=RESIDENCIAL DE EDIFICACIÓN ABIERTA

A.4=RESIDENCIAL DE BAJA DENSIDAD

B. ZONAS DE ACTIVIDADES ECONÓMICAS

B.1=USO INDUSTRIAL

B.2=USO TERCIARIO

D. ZONAS RURALES

D.1=RURAL DE PROTECCIÓN ESPECIAL

D.2=RURAL FORESTAL

D.3=RURAL CARRETERA/RÍO Y CAMPING

D.4=CALLEJÓN ELIZONDO Y MIREMARE ENTRE PROTECCIÓN DE LOS MIREMARE

E. SISTEMA GENERAL DE COMUNICACIONES

E.1=RED DE COMUNICACIÓN VIARIA (S.G.)

E.2=RED FERROVIARIA (S.G.)

E.3=ZONAS PORTUARIAS (S.G.)

F. SISTEMA GENERAL DE ESPACIOS LIBRES

F.1=ESPACIOS LIBRES URBANOS (S.G.)

F.2=AREAS RECREATIVAS RURALES (S.G.)

F.3=CAUCES FLUVIALES (S.G.)

G. SISTEMA GENERAL DE EQUIPAMIENTO COMUNITARIO

G.1=EQUIPAMIENTO COMUNITARIO (S.G.)

H. SISTEMA GENERAL DE INFRAESTRUCTURAS DE SERVICIOS

H.1=INFRAESTRUCTURAS DE SERVICIOS (S.G.)

(OTZAKO PLAN ORDEZKAGARRIA DEN BETIKO AMARTZAKO ETA ZONA MARITIMO-LURRALDEKO ERABILERAKO HILGUNEAK.)

(DS.ARTICULO DEL AMBITO DEL QUE SE AMPLIA LA CLASIFICACIÓN DE LA APROBACIÓN DEFINITIVA DEL PLAN GENERAL DE 2010)

HIRIGUNEA ESPARRUAK (AL) — AMBITOS URBANÍSTICOS (A.U.)

DONOSTIAKO UDA DONOSTIA

II. ESTURIA ANTOLAMENDUA
II. ORDENACIÓN ESTRUCTURAL

II.1.1 PLANDA
ZONIFIKAZIO GLOBALA (GIGALERRIA)

1.9.000 ESKALA

II. ORDENACIÓN ESTRUCTURAL
II. ORDENACIÓN ESTRUCTURAL

PLANO II.1.1
ZONIFICACIÓN GLOBAL (TÉRMINO MUNICIPAL)

ESCALA 1:9.000

DONOSTIAKO HIRI ANTOLAMENDUKO PLAN OROKORRA

TESTU EGUNERATUA
(Egunerata-data: 2020ko apirila)

PLAN GENERAL DE ORDENACIÓN URBANA DE SAN SEBASTIÁN

TEXTO ACTUALIZADO
(Fecha actualización: abril 2020)

HIRIGINTZA ETA JARDUERA INTERDISziPLINARRETAKO SAILA

SECCIÓN DE INFORMACIÓN URBANÍSTICA, CARTOGRAFÍA Y GIS