



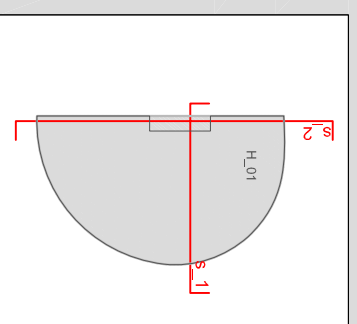






PARCELA_H

Superficie parcela	Edifi. sobre rasante	Edifi. bajo rasante	Nº aparcamientos
8.330 m ²	16.000 m ²	9.600 m ²	276

-  Delimitación de parcela
-  Delimitación de superficie edificable bajo rasante
-  Servidumbre de uso público en espacios urbanizados sobre rasante
-  Acceso aparcamientos

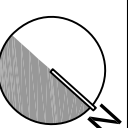


- 44,00** Cota de rasante de urbanización
- 48,00** Cota de referencia para señalamiento de altura de la edificación
- 49,00** Cota estimada planta baja de la edificación

-  Alineación máxima
-  Area de situación de plantas sobre perfil tipo
-  Perfil tipo Nº de plantas
-  Nº de plantas total en elementos que sobresalen del perfil tipo

DONOSTIAKO UDALA
AYUNTAMIENTO DE SAN SEBASTIAN

EQUIPO REDACTOR:
Javier Zubiria Sautu arquitecto
Narciso Iglesias ingeniero de caminos, canales y puertos
COLABORADOR:
Gerhard Loch arquitecto



PLAN PARCIAL DEL A.I.U.AL.19."LANDARRO"
(ALITZA)
DONOSTIA / SAN SEBASTIAN
TEXTO REFUNDIDO_MAYO 2010

III. CONDICIONES PARTICULARES
PLANTAS SOBRE Y BAJO RASANTE.
PARCELA H

ESCALA: 1/1000