


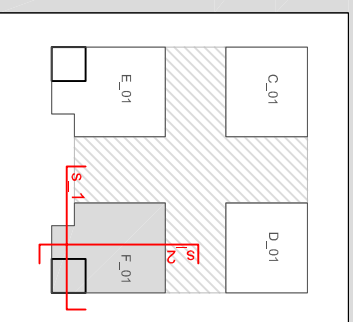






## PARCELA\_F

| Superficie parcela   | Edifi. sobre rasante | Edifi. bajo rasante  | Nº aparcamientos |
|----------------------|----------------------|----------------------|------------------|
| 2.706 m <sup>2</sup> | 8.400 m <sup>2</sup> | 5.040 m <sup>2</sup> | 145              |

 Delimitación de parcela  
 Delimitación de superficie edificable  
 Acceso apartamientos

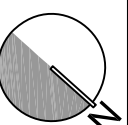


**44,00** Cota de rasante de urbanización  
**48,00** Cota de referencia para señalamiento de altura de la edificación  
**49,00** Cota estimada planta baja de la edificación

 Alineación máxima  
 Área de situación de plantas sobre perfil tipo  
 Perfil tipo Nº de plantas  
 Nº de plantas total en elementos que sobresalen del perfil tipo

DONOSTIAKO UDALA  
 AYUNTAMIENTO DE SAN SEBASTIAN

EQUIPO REDACTOR:  
 Javier Zubiria Sautu arquitecto  
 Narciso Iglesias ingeniero de caminos, canales y puertos  
 COLABORADOR:  
 Gerhard Loch arquitecto



PLAN PARCIAL DEL A.I.U.AL.19."LANDARRO"  
 (ALITZA)  
 DONOSTIA / SAN SEBASTIAN  
 TEXTO REFUNDIDO\_MAYO 2010

**III CONDICIONES PARTICULARES**  
**PLANTAS SOBRE Y BAJO RASANTE.**  
**PARCELA F**

ESCALA: 1/1000