


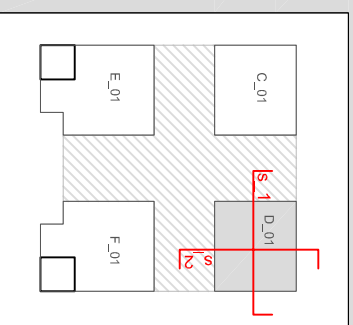


PARCELA_D

Superficie parcela	Edifi. sobre rasante	Edifi. bajo rasante	Nº aparcamientos
2.048 m ²	5.600 m ²	3.360 m ²	97

 Delimitación de parcela
 Delimitación de superficie edificable
 Acceso aparcamientos

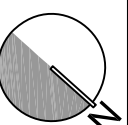


44,00 Cota de rasante de urbanización
48,00 Cota de referencia para señalamiento de altura de la edificación
 49,00 Cota estimada planta baja de la edificación

 Alineación máxima
 Perfil tipo Nº de plantas

DONOSTIAKO UDALA
 AYUNTAMIENTO DE SAN SEBASTIAN

EQUIPO REDACTOR:
 Javier Zubiria Sautu arquitecto
 COLABORADOR:
 Gerhard Loch arquitecto



PLAN PARCIAL DEL A.I.U.AL.19."LANDARRO"
 (ALITZA)
 DONOSTIA / SAN SEBASTIAN
 TEXTO REFUNDIDO _ MAYO 2010

III CONDICIONES PARTICULARES
 PLANTAS SOBRE Y BAJO RASANTE.
 PARCELA D

ESCALA: 1/1000